



INVENTAIRE des TUNNELS FERROVIAIRES de FRANCE

itff@hotmail.fr

FICHE TUNNEL

N° INVENTAIRE : 13039.1 NOM : Tunnel de l'Engrenier

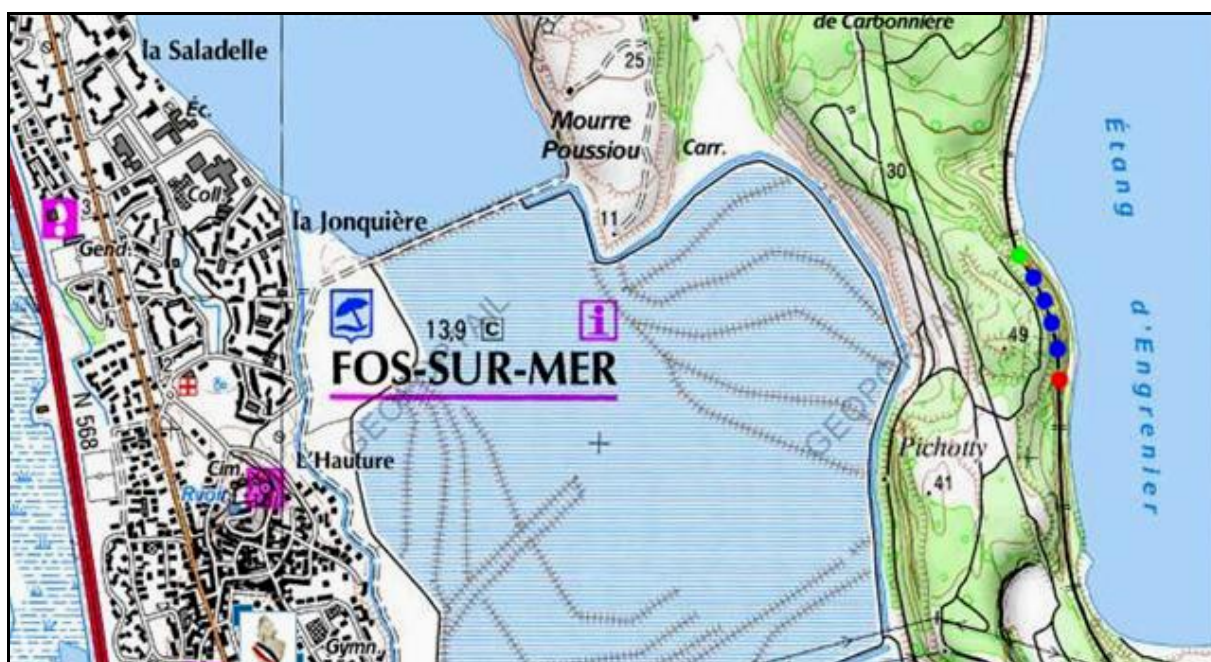


SECTION de LIGNE : LAVADUC (13) > PORT DE BOUC (13)

COMMUNES : Entrée : Fos sur Mer (13) Sortie : Fos sur Mer (13)

COORDONNEES : Lambert II Etendu
X : 813,305 X : 813,410
Y : 1830,365 Y : 1830,095

Altitude moyenne : 10 m



DONNEES TECHNIQUES :

Nature de l'ouvrage : Vrai tunnel de percement
Longueur : 320 m
Nombre de voies : 2
Usage actuel : En service (accès dangereux)
Etat général accès : Ligne en service (accès dangereux)
Etat général galerie : Bon



COMMENTAIRES :**ICONOGRAPHIE :****ENTREE****SORTIE**



Photo très ancienne de la sortie du tunnel prise peu de temps après sa construction alors que la ligne n'a pas encore reçue sa deuxième voie.

Ce cliché est très intéressant car il montre, en contrebas à droite, une autre ligne de chemin de fer qui était privée et reliait Miramas à Port de Bouc

Si cette fiche comporte des erreurs ou des oublis, merci de nous le signaler.

★ ★ ★