



INVENTAIRE des TUNNELS FERROVIAIRES de FRANCE

itff@hotmail.fr

FICHE TUNNEL

N° INVENTAIRE : 13055.1 NOM : Tunnel de Saint Louis

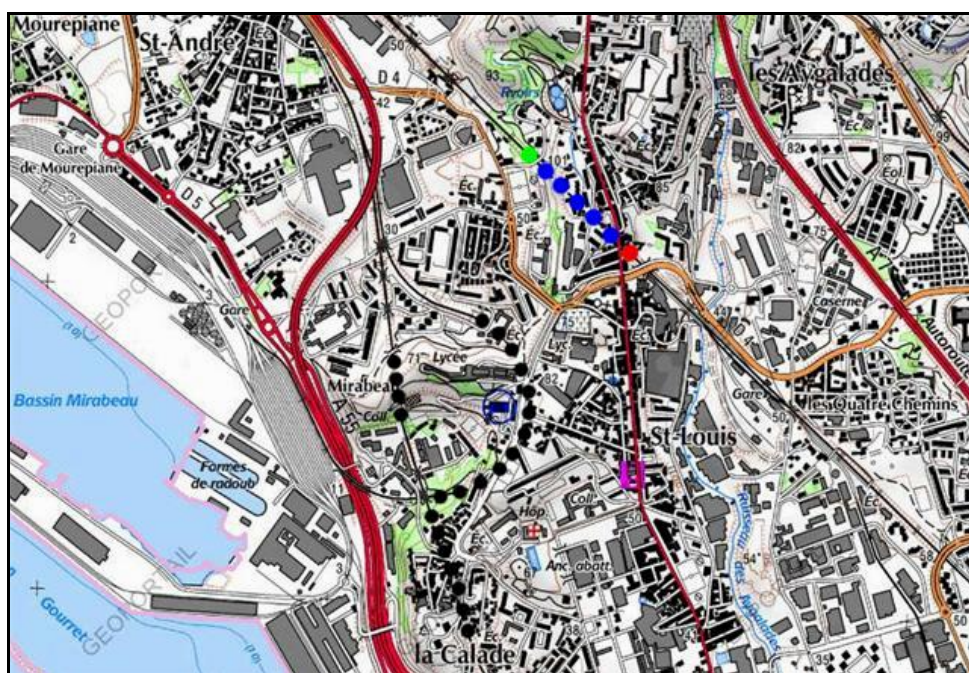


SECTION de LIGNE : SAINT ANDRE (13) > SAINT BARTHELEMY (13)

COMMUNES : Entrée : Marseille (13) Sortie : Marseille (13)


COORDONNEES : Lambert II Etendu
X : 845,057 X : 845,415
Y : 1821,427 Y : 1821,118


Altitude moyenne : 50 m



DONNEES TECHNIQUES :

Nature de l'ouvrage : Vrai tunnel de percement
Longueur : 476 m
Nombre de voies : 2
Usage actuel : En service (accès dangereux)
Etat général accès : Ligne en service (accès dangereux)
Etat général galerie : Bon

COMMENTAIRES :**ICONOGRAPHIE :****ENTREE****SORTIE**



Si cette fiche comporte des erreurs ou des oublis, merci de nous le signaler.

★ ★ ★