



INVENTAIRE des TUNNELS FERROVIAIRES de FRANCE

itff@hotmail.fr

FICHE TUNNEL

N° INVENTAIRE : **13055.3** NOM : Tunnel des Riaux

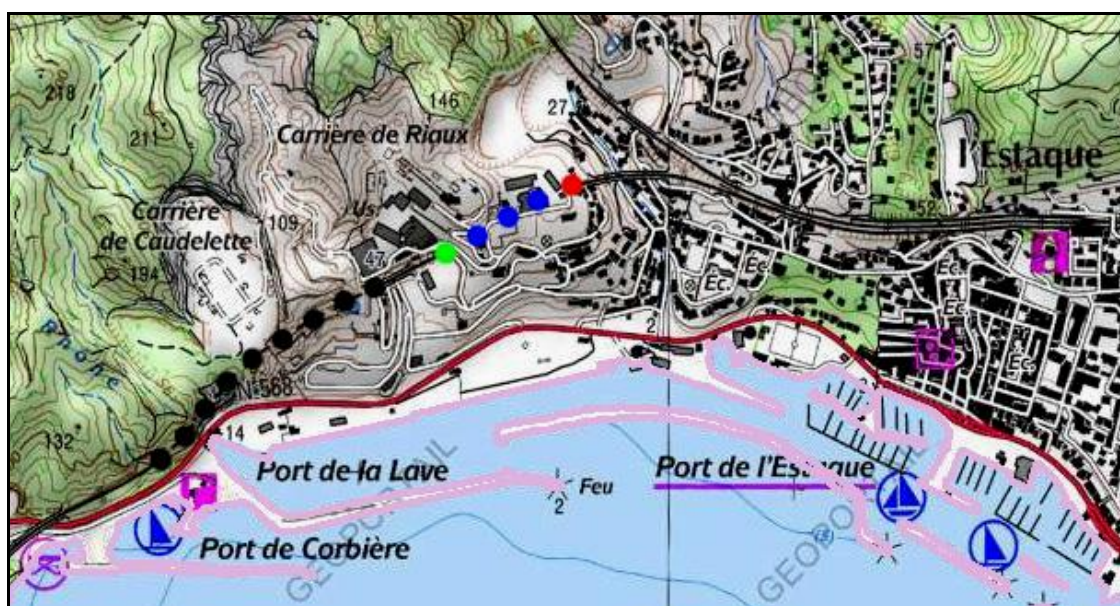


SECTION de LIGNE : LE REPOY (13) > L'ESTAQUE (13)

COMMUNES : Entrée : Marseille (13) Sortie : Marseille (13)

COORDONNEES : Lambert II Etendu
X : 840,588 X : 840,875
Y : 1822,435 Y : 1822,592

Altitude moyenne : 40 m






Les points noirs indiquent le tunnel voisin de Rio Tinto, n° 13055.2

DONNEES TECHNIQUES :

Nature de l'ouvrage : Vrai tunnel de percement
Longueur : 322 m
Nombre de voies : 2
Usage actuel : En service (accès dangereux)
Etat général accès : Ligne en service (accès dangereux)
Etat général galerie : Bon

COMMENTAIRES :

Lors du creusement de ce tunnel, la galerie a dû être protégée des infiltrations d'eaux acides venant des usines situées au-dessus, près de la carrière des Riaux.

ICONOGRAPHIE :**ENTREE****SORTIE**

Si cette fiche comporte des erreurs ou des oublis, merci de nous le signaler.