



INVENTAIRE des TUNNELS FERROVIAIRES de FRANCE

itff@hotmail.fr

FICHE TUNNEL

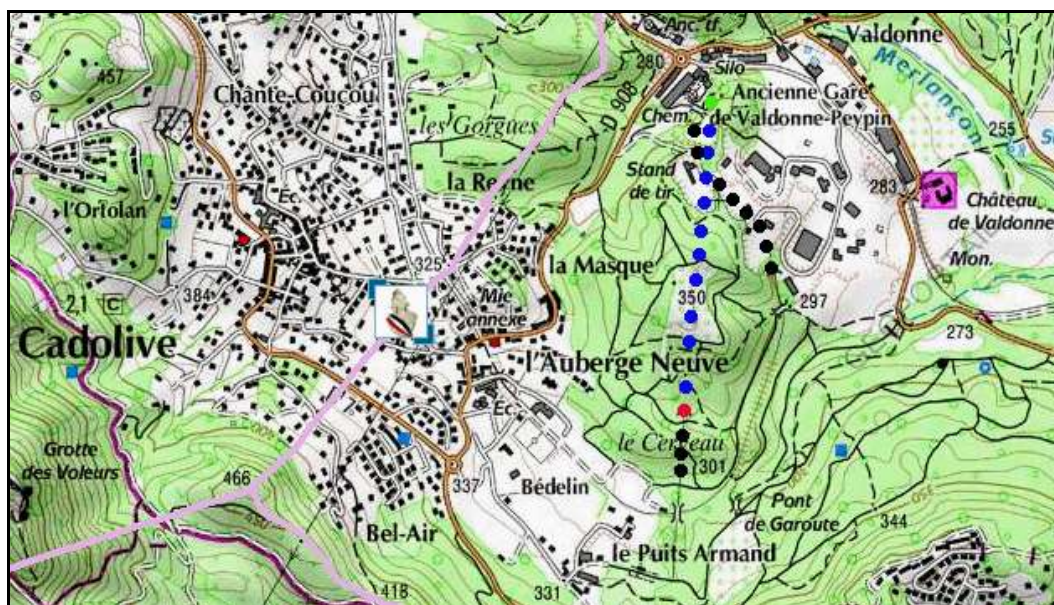
N° INVENTAIRE : 13073.2 NOM : Tunnel de Servet

SECTION de LIGNE : VALDONNE (13) > PUIS ARMAND (13)

COMMUNES : Entrée : Peypin (13) Sortie : Peypin (13)

COORDONNEES : Lambert II Etendu
X : 861,401 X : 861,361
Y : 1827,233 Y : 1826,489

Altitude moyenne : 280 m



Les points noirs indiquent les tunnels voisins de Valdonne, n° 13073.1 et Cerveau, n° 13073.3

DONNEES TECHNIQUES :

Nature de l'ouvrage : Vrai tunnel de percement
Longueur estimée : 745 m
Nombre de voies : 1
Usage actuel : Abandonné
Etat général accès : Pédestre moyen (végétation)
Etat général galerie : ?

COMMENTAIRES :

Tunnel pour la petite ligne Decauville minière qui permettait d'évacuer le lignite du puits Armand vers l'usine de triage et de transbordement de Valdonne. Cet ouvrage passe sous le tunnel de Valdonne qu'empruntait la ligne ferroviaire normale.

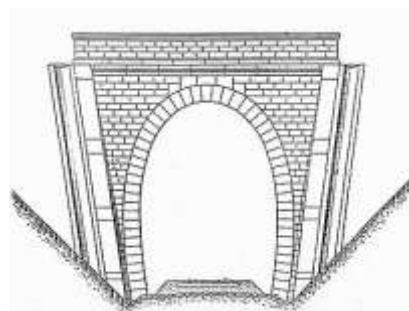
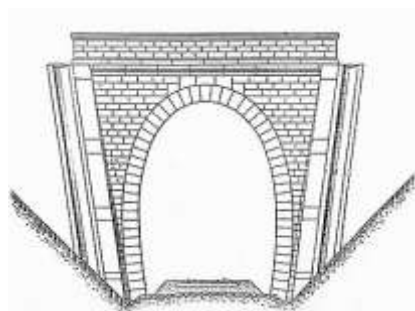
En 2013, il ne subsiste plus de traces du tunnel sur le terrain.

ICONOGRAPHIE :

ENTREE

SORTIE

Pas de photos actuelles disponibles pour l'instant.
Il ne tient qu'à vous...



Qui me tirera le portait ?

Si cette fiche comporte des erreurs ou des oublis, merci de nous le signaler.

★ ★ ★