



INVENTAIRE des TUNNELS FERROVIAIRES de FRANCE

itff@hotmail.fr

FICHE TUNNEL

N° INVENTAIRE : **13088.3** NOM : Tunnel de la Vesse



SECTION de LIGNE : LE REPOY (13) > L'ESTAQUE (13)

COMMUNES : Entrée : Le Rove (13) Sortie : Le Rove (13)

COORDONNEES : Lambert II Etendu
X : 837,574 X : 837,739
Y : 1820,025 Y : 1820,103

Altitude moyenne : 38 m



Les points noirs indiquent, de gauche à droite, les tunnels voisins de Niolon, n° 13088.2 ; Pierres Tombées, n° 13088.4 ; et Aragnols, n° 13088.5

DONNEES TECHNIQUES :


Nature de l'ouvrage : **Vrai tunnel de percement**
Longueur : **208 m**
Nombre de voies : **2**
Usage actuel : **En service (accès dangereux)**
Etat général accès : **Ligne en service (accès dangereux)**
Etat général galerie : **Bon**


COMMENTAIRES :

ICONOGRAPHIE :

ENTREE

SORTIE





Ci-dessus, l'entrée vue de l'intérieur



Ci-contre, de nombreux randonneurs et pêcheurs se promènent le long de la ligne de la Côte Bleue. Il y a eu de nombreux tués. Les barrières sont là pour interdire le passage




Ci-contre, l'entrée du tunnel pendant la construction de la ligne, au moment de la pose des rails



La queue du viaduc de la Vesse et l'entrée du tunnel



Ci-dessus et ci-dessous, trois superbes vues de l'entrée du tunnel qui fait suite au viaduc de la Vesse



Si cette fiche comporte des erreurs ou des oublis, merci de nous le signaler.

★ ★ ★