



# INVENTAIRE des TUNNELS FERROVIAIRES de FRANCE

[itff@hotmail.fr](mailto:itff@hotmail.fr)

## FICHE TUNNEL

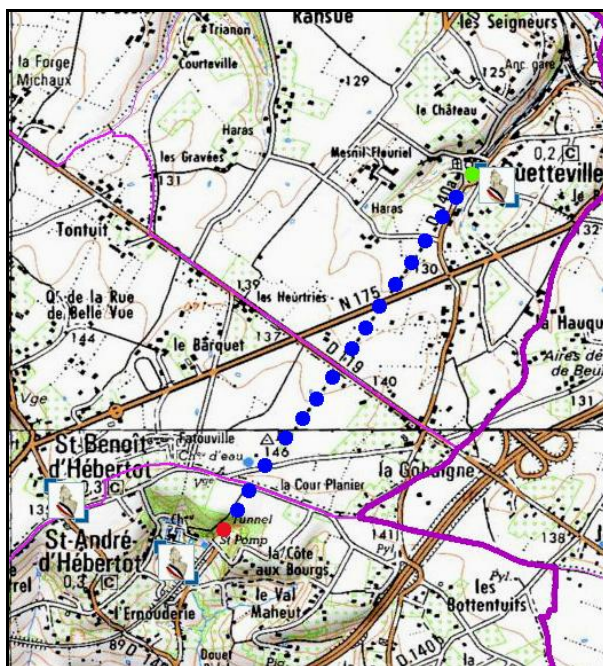
N° INVENTAIRE : 14528.1 NOM : Tunnel d'Hébertot

SECTION de LIGNE : LES SEIGNEURS (14) > PONT L'ÉVÊQUE (14)

COMMUNES : Entrée : Quetteville (14) Sortie : Saint André d'Hébertot (14)

COORDONNÉES : Lambert II Etendu  
X : 452,496 X : 450,807  
Y : 2483,945 Y : 2481,530

Altitude moyenne : 90 m



### DONNÉES TECHNIQUES :

Nature de l'ouvrage : Vrai tunnel de percement  
Longueur : 2929 m  
Nombre de voies : 2  
Usage actuel : Fermé  
Etat général accès : Pédestre moyen (végétation)  
Etat général galerie : Moyen (infiltrations d'eau)

## COMMENTAIRES :

Aussi appelé tunnel de Quetteville, ce souterrain comporte trois cheminées d'aération. Sa galerie est par ailleurs sujette à de fortes infiltrations d'eau qui ont formé de véritables concrétions calcaires en certains endroits.

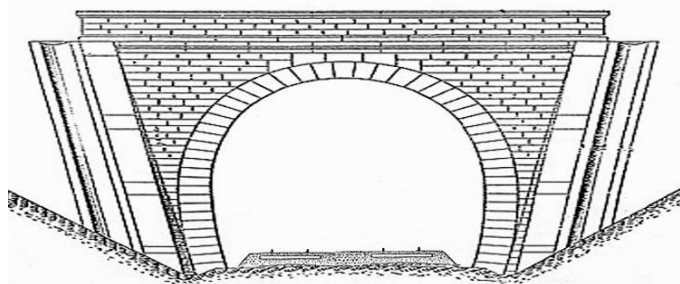
**Il est fermé pour raisons de sécurité.** Sa sortie sud peut toutefois être approchée sans trop de problème en raison de la proximité d'une route.

## ICONOGRAPHIE :


### ENTREE

### SORTIE

Une photo actuelle disponible pour l'instant.  
Il ne tient qu'à vous...



Quelqu'un a pris mon derrière. Qui prendra mon visage ?





Ci-dessus, vue ancienne de la sortie

Ci-contre, belle coulée stalagmitique due aux eaux d'infiltration



L'une des cheminées d'aération vue depuis le souterrain

---

**Si cette fiche comporte des erreurs ou des oublis, merci de nous le signaler.**