



INVENTAIRE des TUNNELS FERROVIAIRES de FRANCE

itff@hotmail.fr

FICHE TUNNEL

N° INVENTAIRE : 15127.1 NOM : Tunnel de Vauclair

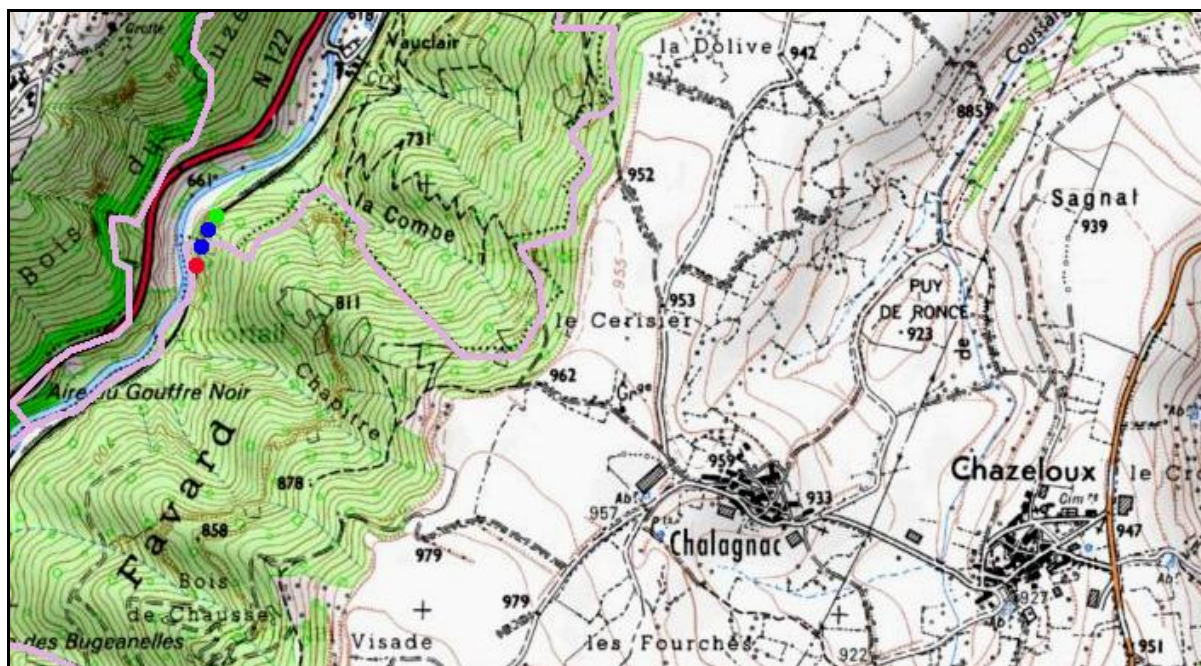


SECTION de LIGNE : ARVANT (43) > NEUSSARGUES (15)

COMMUNES : Entrée : Molompize (15) Sortie : Bonnac (15)

COORDONNEES : Lambert II Etendu
X : 659,469 X : 659,425
Y : 2022,887 Y : 2022,774

Altitude moyenne : 640 m





DONNEES TECHNIQUES :

Nature de l'ouvrage : Vrai tunnel de percement
Longueur : 166 m
Nombre de voies : 1
Usage actuel : En service (accès dangereux)
Etat général accès : Ligne en service (accès dangereux)
Etat général galerie : Bon

COMMENTAIRES :

Aussi appelé tunnel de Volclair.

ICONOGRAPHIE :**ENTREE****SORTIE**



La galerie taillée directement dans la roche, sans parement maçonné, et sa sortie



La sortie du tunnel
avant que la voie ne soit protégée contre les chutes de pierres



Mise en place des installations de protection par hélicoptère

Si cette fiche comporte des erreurs ou des oublis, merci de nous le signaler.

★ ★ ★