



# INVENTAIRE des TUNNELS FERROVIAIRES de FRANCE

[itff@hotmail.fr](mailto:itff@hotmail.fr)

## FICHE TUNNEL

N° INVENTAIRE : 15170.1 NOM : Tunnel de Montagnac

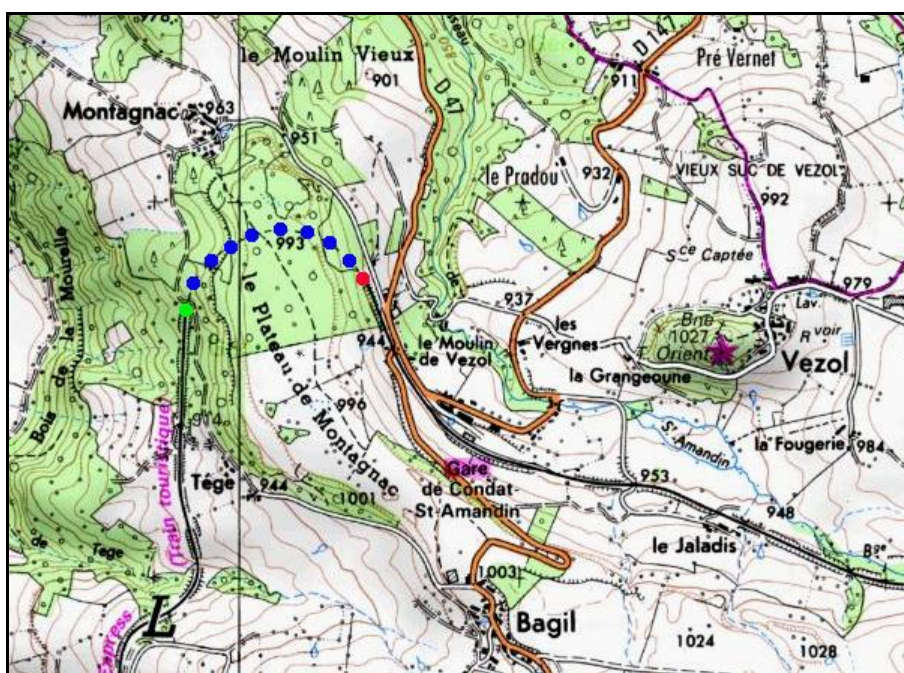


SECTION de LIGNE : CHEYSSAC (15) > NEUSSARGUES (15)

COMMUNES : Entrée : Saint Amandin (15) Sortie : Saint Amandin (15)

COORDONNEES : Lambert II Etendu  
X : 628,062 X : 628,549  
Y : 2036,683 Y : 2036,763

Altitude moyenne : 930 m



### DONNEES TECHNIQUES :


Nature de l'ouvrage : Vrai tunnel de percement  
Longueur : 598 m  
Nombre de voies : 1  
Usage actuel : En service (accès dangereux)  
Etat général accès : Ligne en service (accès dangereux)  
Etat général galerie : Bon

**COMMENTAIRES :**

Ce tunnel entièrement courbe vers la droite, décrit un demi-cercle pratiquement complet.


**ICONOGRAPHIE :****ENTREE****SORTIE**

Ci-dessus à droite et ci-contre, deux photos prises à quelques mois d'intervalle de la sortie : en juin 2010 ci-dessus et en septembre de la même année ci-contre  
Les tunnels vivent, alors amusez-vous au jeu des 7 erreurs





Ci-contre et ci-dessous, deux autres vues de la sortie du tunnel



**Si cette fiche comporte des erreurs ou des oublis, merci de nous le signaler.**

★ ★ ★