



# INVENTAIRE des TUNNELS FERROVIAIRES de FRANCE

[itff@hotmail.fr](mailto:itff@hotmail.fr)

## FICHE TUNNEL

N° INVENTAIRE : **15189.1** NOM : Tunnel de Puech Miseri

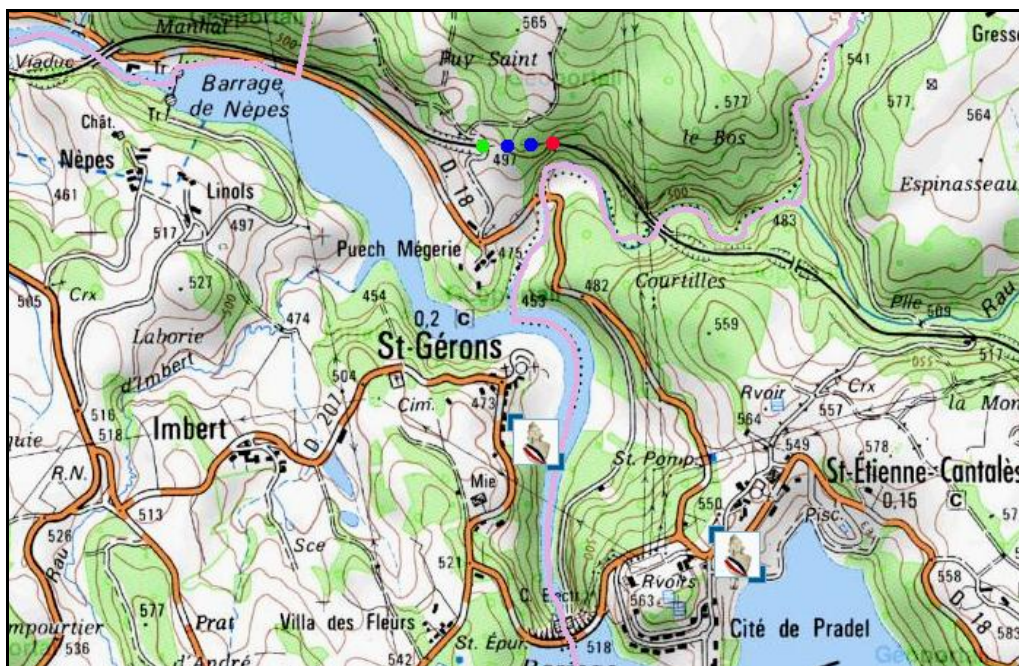


SECTION de LIGNE : LAROQUEBROU (15) > MIECAZE (15)

COMMUNES : Entrée : Saint Gérons (15) Sortie : Saint Gérons (15)

COORDONNEES : Lambert II Etendu  
X : 590,413 X : 590,615  
Y : 1995,195 Y : 1995,199

Altitude moyenne : 490 m



### DONNEES TECHNIQUES :

Nature de l'ouvrage : **Vrai tunnel de percement**  
Longueur : **196 m**  
Nombre de voies : **1**  
Usage actuel : **En service (accès dangereux)**  
Etat général accès : **Ligne en service (accès dangereux)**  
Etat général galerie : **Bon**



**COMMENTAIRES :**

Aussi appelé tunnel de Puech Mégeri.

---

**ICONOGRAPHIE :****ENTREE****SORTIE**

Pas de photos actuelles disponibles pour l'instant.  
Il ne tient qu'à vous...



Qui me tirera le portait ?

---

Si cette fiche comporte des erreurs ou des oublis, merci de nous le signaler.

★ ★ ★