



INVENTAIRE des TUNNELS FERROVIAIRES de FRANCE

itff@hotmail.fr

FICHE TUNNEL

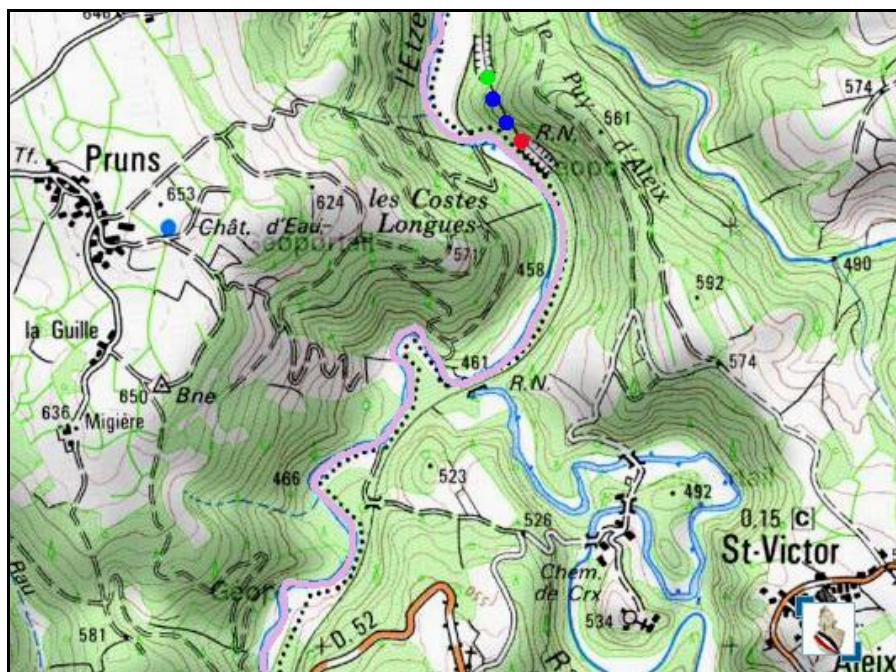
N° INVENTAIRE : 15217.1 NOM : Tunnel de Saint Victor

SECTION de LIGNE : YDES (15) > MIECAZE (15)

COMMUNES : Entrée : Saint Victor (15) Sortie : Saint Victor (15)

COORDONNEES : Lambert II Etendu
X : 595,376 X : 595,462
Y : 2002,303 Y : 2002,157

Altitude moyenne : 470 m





DONNEES TECHNIQUES :

Nature de l'ouvrage : Vrai tunnel de percement
Longueur : 147 m
Nombre de voies : 1
Usage actuel : Déclassé, non déséquipé
Etat général accès : Pédestre mauvais (végétation touffue)
Etat général galerie : Bon

COMMENTAIRES :**ICONOGRAPHIE :****ENTREE****SORTIE**

Pas de photos actuelles disponibles pour l'instant.
Il ne tient qu'à vous...



Qui me tirera le portait ?

Si cette fiche comporte des erreurs ou des oublis, merci de nous le signaler.

★ ★ ★