



INVENTAIRE des TUNNELS FERROVIAIRES de FRANCE

itff@hotmail.fr

FICHE TUNNEL

N° INVENTAIRE : **19005.1** NOM : Tunnel du Saillant

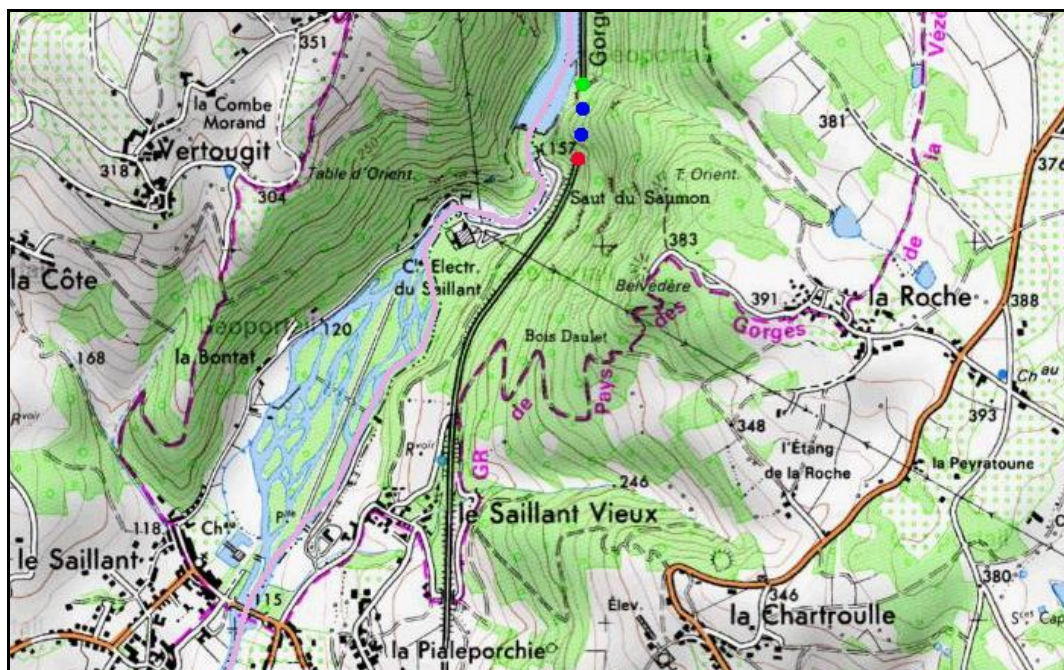


SECTION de LIGNE : UZERCHE (19) > BRIVE LA GAILLARDE (19)

COMMUNES : Entrée : Allassac (19) Sortie : Allassac (19)

COORDONNEES : Lambert II Etendu
X : 531,911 X : 531,897
Y : 2032,406 Y : 2032,202

Altitude moyenne : 175 m




DONNEES TECHNIQUES :

Nature de l'ouvrage : **Vrai tunnel de percement**
Longueur : **197 m**
Nombre de voies : **2**
Usage actuel : **En service (accès dangereux)**
Etat général accès : **Ligne en service (accès dangereux)**
Etat général galerie : **Bon**


COMMENTAIRES :

En raison de l'excellente qualité du terrain encaissant (granit), ce tunnel a été taillé directement dans la roche vive, sans parement en maçonnerie.

ICONOGRAPHIE :**ENTREE****SORTIE**



Ci-contre, la sortie vue de l'intérieur



Si cette fiche comporte des erreurs ou des oublis, merci de nous le signaler.

★ ★ ★