



INVENTAIRE des TUNNELS FERROVIAIRES de FRANCE

itff@hotmail.fr

FICHE TUNNEL

N° INVENTAIRE : 19031.2 NOM : Tunnel de Saint Antoine

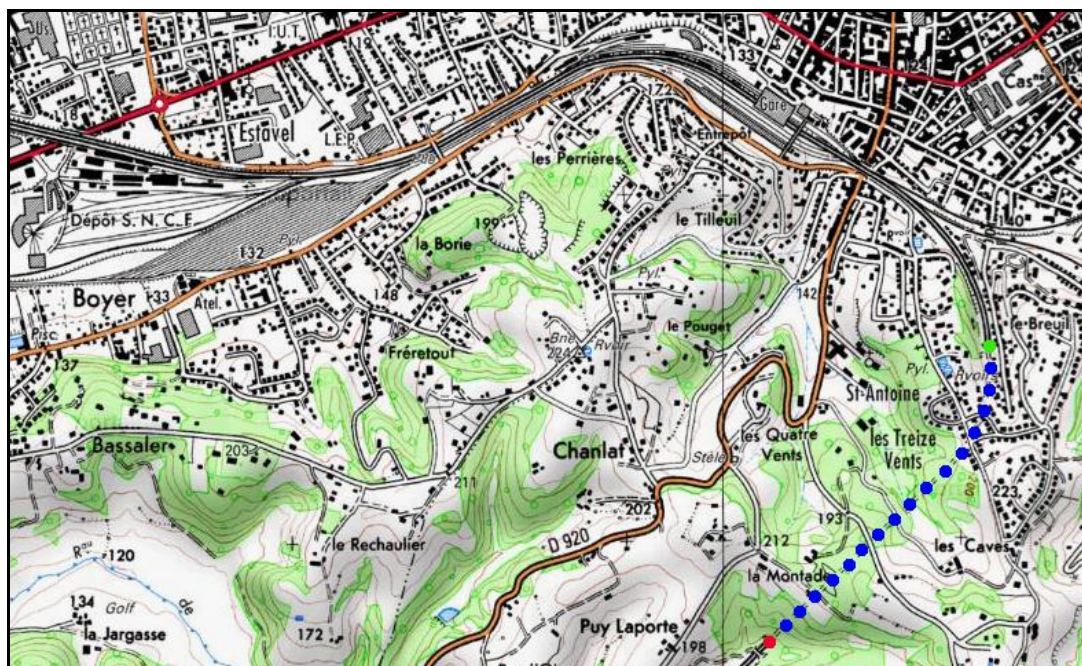


SECTION de LIGNE : BRIVE LA GAILLARDE (19) > SOUILLAC (46)

COMMUNES : Entrée : Brive la Gaillarde (19) Sortie : Brive la Gaillarde (19)

COORDONNEES : Lambert II Etendu
X : 537,038 X : 536,379
Y : 2016,530 Y : 2015,678

Altitude moyenne : 160 m



DONNEES TECHNIQUES :


Nature de l'ouvrage : Vrai tunnel de percement
Longueur : 1097 m
Nombre de voies : 2
Usage actuel : En service (accès dangereux)
Etat général accès : Ligne en service (accès dangereux)
Etat général galerie : Bon

COMMENTAIRES :

Ce long tunnel possède une cheminée d'aération centrale et décentrée, c'est-à-dire qui débouche dans la galerie par une niche latérale. Sa section est elliptique et elle fait une trentaine de mètres de profondeur.

ICONOGRAPHIE :

ENTREE



SORTIE






La sortie du tunnel de Saint Antoine sous la neige



Ci-dessus et ci-après, le débouché de la cheminée d'aération, au sommet de la colline



La grille de protection et l'intérieur de la cheminée
Le câble correspond au relai radio qui permet aux trains situés dans le souterrain
de communiquer en permanence avec l'extérieur

Si cette fiche comporte des erreurs ou des oublis, merci de nous le signaler.

★ ★ ★