



# INVENTAIRE des TUNNELS FERROVIAIRES de FRANCE

[itff@hotmail.fr](mailto:itff@hotmail.fr)

## FICHE TUNNEL

N° INVENTAIRE : 19061.1 NOM : Tunnel de Cornil

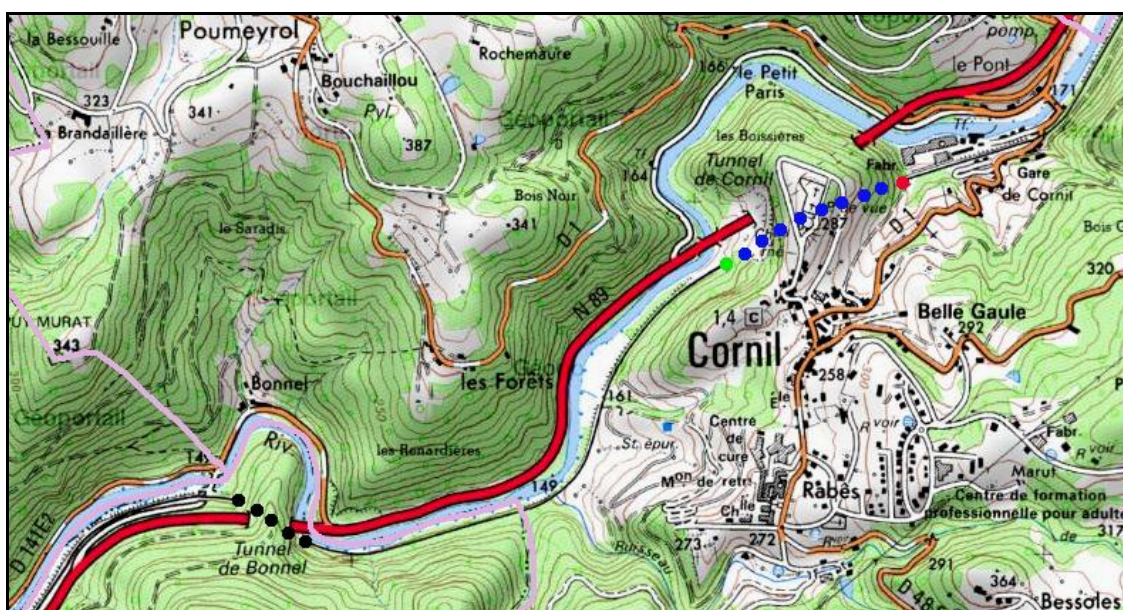


SECTION de LIGNE : AUBAZINES GARE (19) > TULLE (19)

COMMUNES : Entrée : Cornil (19) Sortie : Cornil (19)

COORDONNEES : Lambert II Etendu  
X : 549,047 X : 549,562  
Y : 2023,786 Y : 2024,020

Altitude moyenne : 162 m





Les points noirs indiquent le tunnel voisin de Bonnel, n° 19013.1

### DONNEES TECHNIQUES :

Nature de l'ouvrage : Vrai tunnel de percement  
Longueur : 556 m  
Nombre de voies : 1  
Usage actuel : En service (accès dangereux)  
Etat général accès : Ligne en service (accès dangereux)  
Etat général galerie : Bon

**COMMENTAIRES :****ICONOGRAPHIE :****ENTREE****SORTIE**

Pas de photos actuelles disponibles pour l'instant.  
Il ne tient qu'à vous...



Qui me tirera le portait ?



Si cette fiche comporte des erreurs ou des oublis, merci de nous le signaler.

★ ★ ★