



INVENTAIRE des TUNNELS FERROVIAIRES de FRANCE

itff@hotmail.fr

FICHE TUNNEL

N° INVENTAIRE : 19061.3 NOM : Tunnel des Rochettes

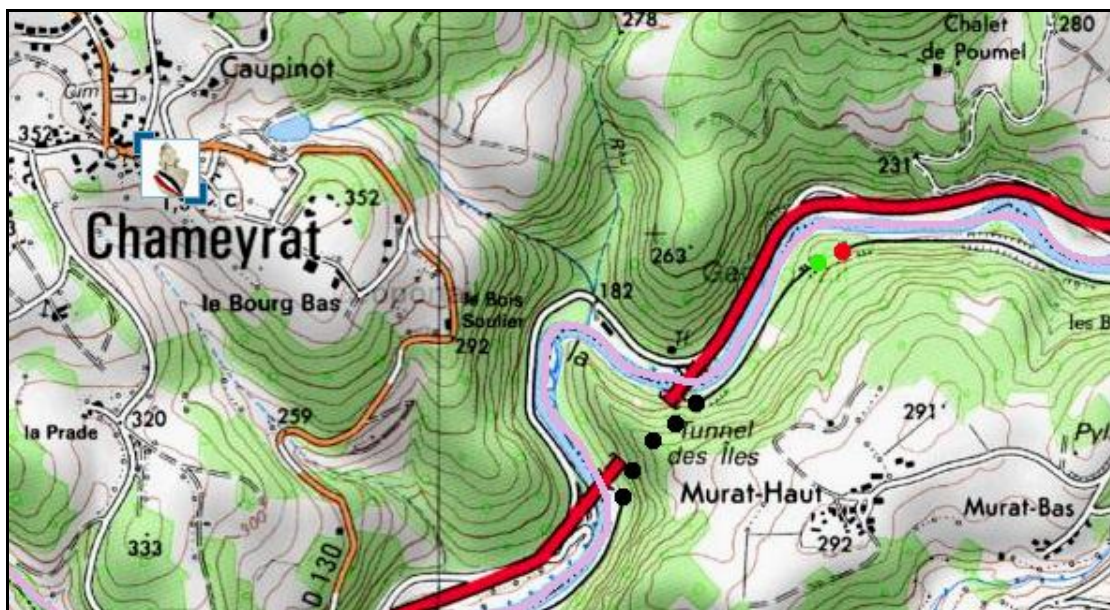


SECTION de LIGNE : AUBAZINES GARE (19) > TULLE (19)

COMMUNES : Entrée : Cornil (19) Sortie : Cornil (19)

COORDONNEES : Lambert II Etendu
X : 551,308 X : 551,371
Y : 2025,891 Y : 2025,924

Altitude moyenne : 175 m



Les points noirs indiquent le tunnel voisin de Murat, n° 19061.2



DONNEES TECHNIQUES :

Nature de l'ouvrage : Vrai tunnel de percement
Longueur : 64 m
Nombre de voies : 1
Usage actuel : En service (accès dangereux)
Etat général accès : Ligne en service (accès dangereux)
Etat général galerie : Bon

COMMENTAIRES :

ICONOGRAPHIE :**ENTREE****SORTIE**

Pas de photos actuelles disponibles pour l'instant.
Il ne tient qu'à vous...



Qui me tirera le portait ?

Si cette fiche comporte des erreurs ou des oublis, merci de nous le signaler.

★ ★ ★