



INVENTAIRE des TUNNELS FERROVIAIRES de FRANCE

itff@hotmail.fr

FICHE TUNNEL

N° INVENTAIRE : 19063.1 NOM : Tunnel de Montplaisir

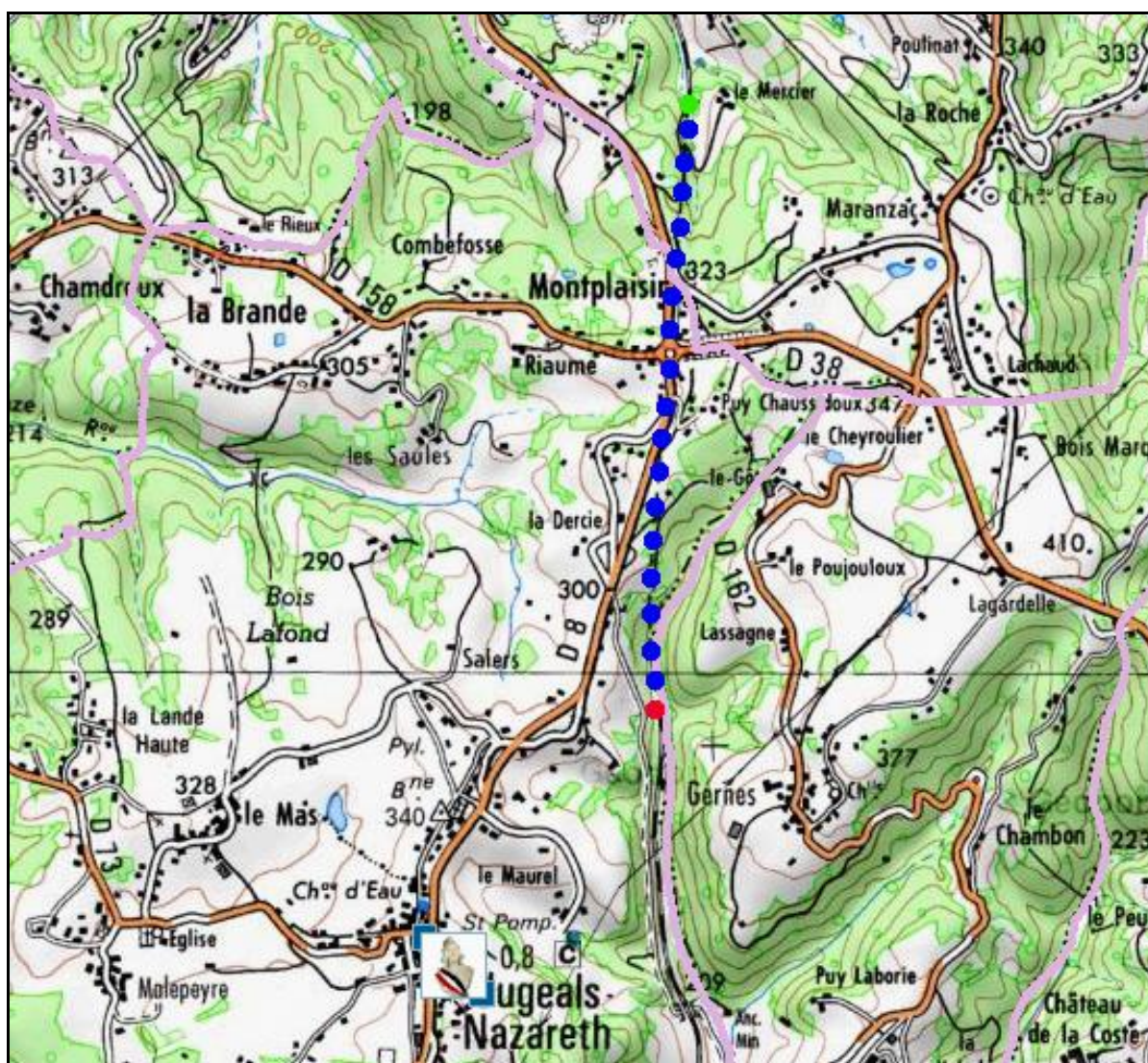


SECTION de LIGNE : BRIVE LA GAILLARDE (19) > TURENNE (19)

COMMUNES : Entrée : Cosnac (19) Sortie : Jugeals Nazareth (19)

COORDONNEES : Lambert II Etendu
X : 539,875 X : 539,740
Y : 2012,427 Y : 2010,116

Altitude moyenne : 230 m





DONNEES TECHNIQUES :

Nature de l'ouvrage :	Vrai tunnel de percement
Longueur :	2385 m
Nombre de voies :	1
Usage actuel :	En service (accès dangereux)
Etat général accès :	Ligne en service (accès dangereux)
Etat général galerie :	Bon

COMMENTAIRES :

ICONOGRAPHIE :**ENTREE****SORTIE**

Pas de photos actuelles disponibles pour l'instant.
Il ne tient qu'à vous...



Qui me tirera le portait ?

Si cette fiche comporte des erreurs ou des oublis, merci de nous le signaler.

★ ★ ★