



# INVENTAIRE des TUNNELS FERROVIAIRES de FRANCE

[itff@hotmail.fr](mailto:itff@hotmail.fr)

## FICHE TUNNEL

N° INVENTAIRE : 19242.1 NOM : Tunnel de Saint Solve

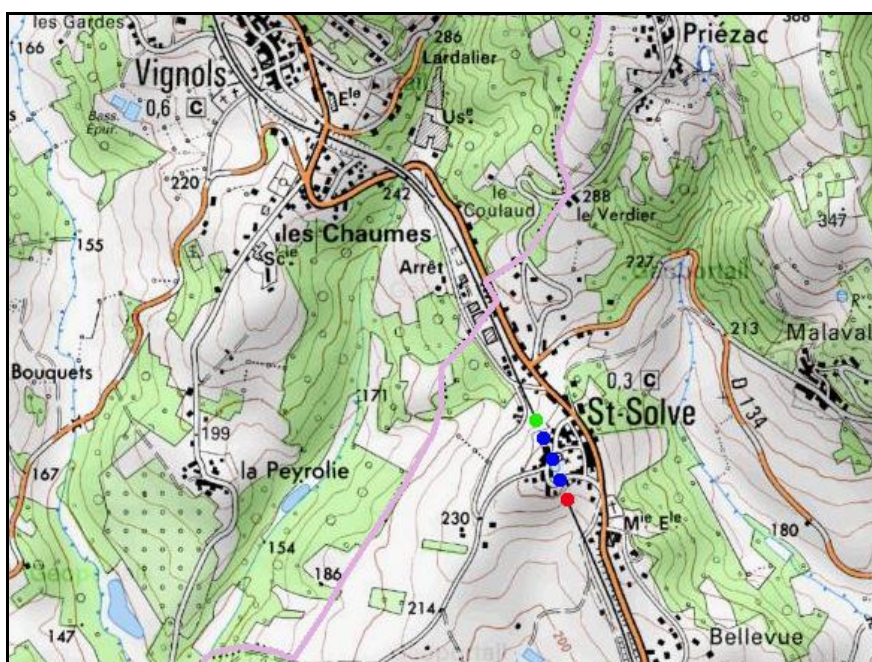


SECTION de LIGNE : SAINT YRIEIX LA PERCHE - 87 > LES QUATRE CHEMINS (19)

COMMUNES : Entrée : Saint Solve (19) Sortie : Saint Solve (19)

COORDONNEES : Lambert II Etendu  
X : 526,450 X : 526,527  
Y : 2034,925 Y : 2034,716

Altitude moyenne : 242 m




### DONNEES TECHNIQUES :

Nature de l'ouvrage : Vrai tunnel de percement  
Longueur : 300 m  
Nombre de voies : 2 (1)  
Usage actuel : En service (accès dangereux)  
Etat général accès : Ligne en service (accès dangereux)  
Etat général galerie : Bon

## COMMENTAIRES :

## ICONOGRAPHIE :

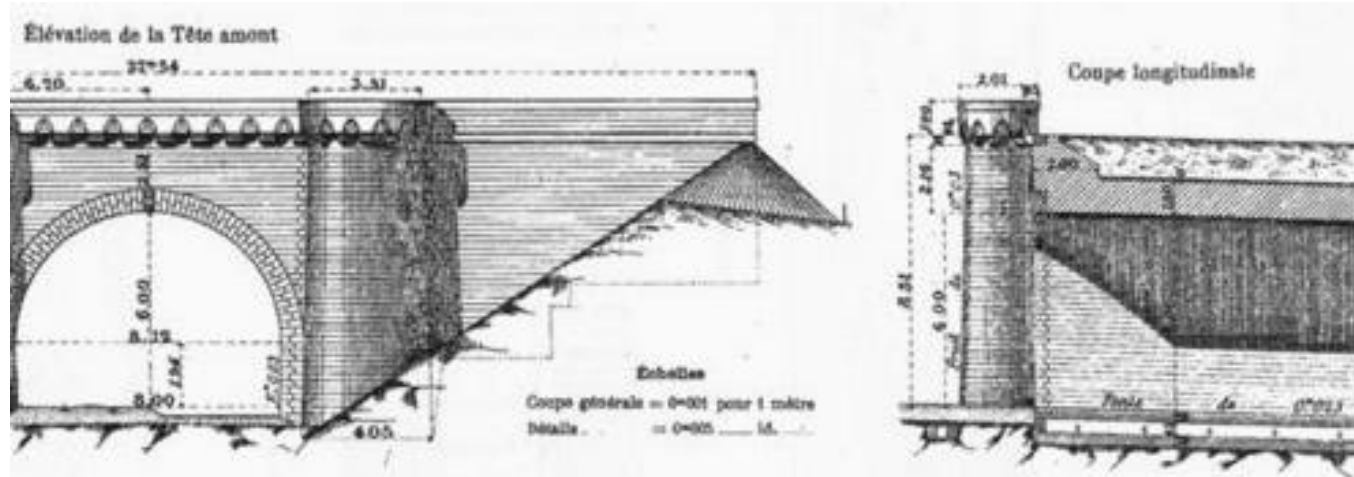

## ENTREE



## SORTIE



Le fronton d'entrée possède des demi tourelles décoratives que ne possède pas la sortie



Ci-dessus et ci-dessous, plans d'époque



