



INVENTAIRE des TUNNELS FERROVIAIRES de FRANCE

itff@hotmail.fr

FICHE TUNNEL

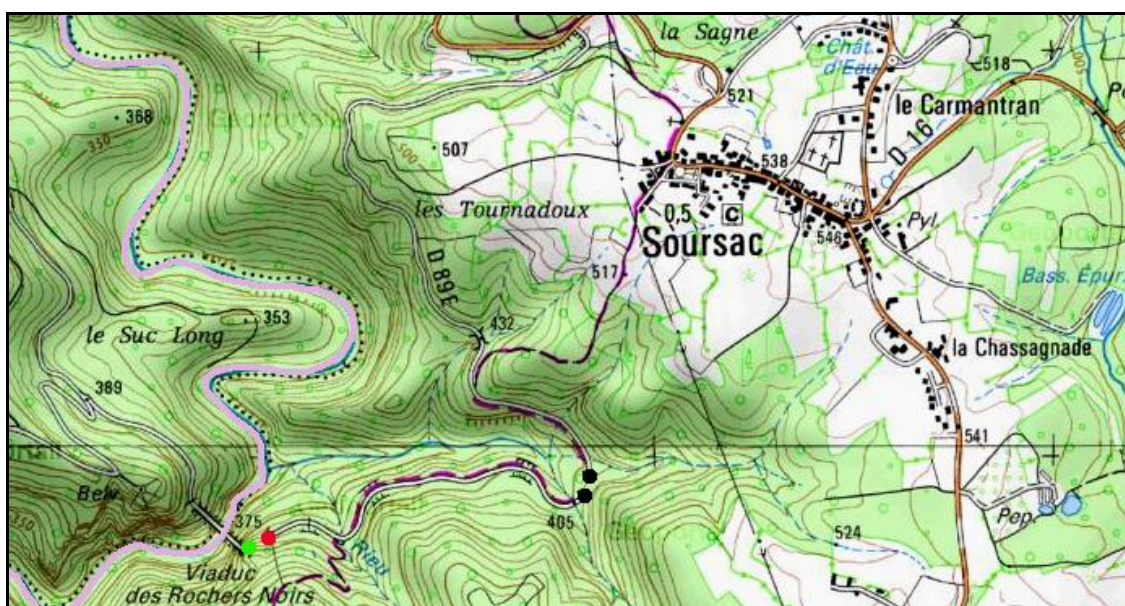
N° INVENTAIRE : 19264.1 NOM : Tunnel des Rochers Noirs

SECTION de LIGNE : LE MORTIER (19) > USSEL (19)

COMMUNES : Entrée : Soursac (19) Sortie : Soursac (19)

COORDONNEES : Lambert II Etendu
X : 587,922 X : 587,996
Y : 2029,737 Y : 2029,764

Altitude moyenne : 377 m



Les points noirs indiquent le tunnel voisin de Brésanges, n° 19264.2

DONNEES TECHNIQUES :

Nature de l'ouvrage : Vrai tunnel de percement

Longueur : 123 m

Nombre de voies : 1

Usage actuel : Accès piétonnier

Etat général accès : Route

Etat général galerie : Bon

COMMENTAIRES :

Aussi appelé tunnel de Roche Taillade et situé dans la profonde vallée de la Luzège, ce souterrain fait immédiatement suite au magnifique viaduc à haubans des Rochers Noirs (88 m de haut) dont il n'existe que deux exemplaires ferroviaires en France : les Rochers Noirs et le pont Gisclard sur la ligne métrique du petit train jaune de Cerdagne, dans les Pyrénées-Orientales.


Emprunté par la route D 89 E après déclassement de la voie ferrée, le tunnel est aujourd'hui devenu exclusivement piétonnier par suite de la fermeture du viaduc à toute circulation. L'état général de cet inestimable vestige du patrimoine est en effet devenu trop mauvais pour laisser des gens s'engager sur son tablier.

ICONOGRAPHIE :


ENTREE



SORTIE



Ci-contre, le viaduc des Rochers Noirs vu depuis l'entrée du tunnel



L'entrée du tunnel au bout du viaduc



La galerie près de l'entrée du tunnel



De fiers ouvriers à la sortie du tunnel, du temps de sa construction



Le viaduc pris depuis l'entrée du tunnel, du temps du petit train

Si cette fiche comporte des erreurs ou des oublis, merci de nous le signaler.

★ ★ ★