



# INVENTAIRE des TUNNELS FERROVIAIRES de FRANCE

[itff@hotmail.fr](mailto:itff@hotmail.fr)

## FICHE TUNNEL

N° INVENTAIRE : **2A040.2** NOM : Tunnel de Fao



SECTION de LIGNE : PONTE LECCIA (2B) > AJACCIO (2A)

COMMUNES : Entrée : Bocognano (2A) Sortie : Bocognano (2A)

COORDONNEES : Lambert II Etendu

X :	1158,891	X :	1158,881
Y :	1700,387	Y :	1700,175

Altitude moyenne : 757 m





Les points noirs indiquent un tunnel voisin sans nom, n° 2A040.1

### DONNEES TECHNIQUES :

Nature de l'ouvrage :	Vrai tunnel de percement
Longueur :	200 m
Nombre de voies :	1
Usage actuel :	En service (accès dangereux)
Etat général accès :	Ligne en service (accès dangereux)
Etat général galerie :	Bon


**COMMENTAIRES :****ICONOGRAPHIE :****ENTREE****SORTIE**

Une photo actuelle disponible pour l'instant.  
Il ne tient qu'à vous...



Quelqu'un a pris mon derrière. Qui prendra mon visage ?





**Si cette fiche comporte des erreurs ou des oublis, merci de nous le signaler.**

★ ★ ★