



INVENTAIRE des TUNNELS FERROVIAIRES de FRANCE

itff@hotmail.fr

FICHE TUNNEL

N° INVENTAIRE : 21231.2 NOM : Galerie du Port

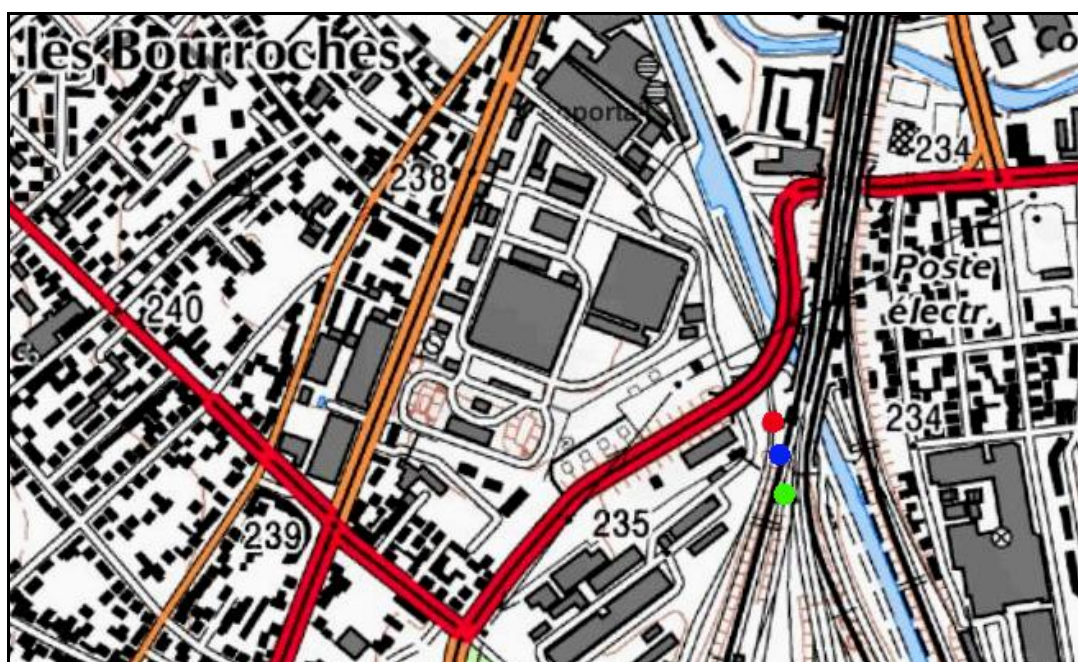


SECTION de LIGNE : DIJON CANAL SECTION NŒUD (21)

COMMUNES : Entrée : Dijon (21) Sortie : Dijon (21)

COORDONNEES : Lambert II Etendu
X : 803,655 X : 803,640
Y : 2259,652 Y : 2259,743

Altitude moyenne : 234 m



DONNEES TECHNIQUES :

Nature de l'ouvrage : Saut de mouton
Longueur estimée : 92 m
Nombre de voies : 1
Usage actuel : Usage routier
Etat général accès : Usage réglementé
Etat général galerie : Bon

COMMENTAIRES :

Saut de mouton sous la ligne Paris > Lyon, qui permettait initialement à une voie de desserte d'accéder aux quais du port du canal de Bourgogne.

Par la suite, ce petit souterrain est devenu mixte. Ses accès et son radier ont été bétonnés et, outre le trafic ferroviaire, il permettait le passage de véhicules routiers.


Enfin, la zone portuaire étant définitivement abandonnée et dédiée à un nouveau centre régional de contrôle du trafic ferroviaire, les voies ont été retirées sauf dans le souterrain car cela impliquerait de refaire complètement le radier.

ICONOGRAPHIE :

ENTREE

SORTIE

Une photo actuelle disponible pour l'instant.
Il ne tient qu'à vous...



La galerie mixte avec les rails bien visibles

Quelqu'un a pris mon derrière. Qui prendra mon visage ?




Ci-dessous, la sortie vue latéralement





Ci-contre, l'entrée de la galerie du Port
L'image montre bien la chaussée
routière au milieu de laquelle se trouve
la voie.





Vue aérienne de la galerie de desserte du port du canal de Bourgogne

Si cette fiche comporte des erreurs ou des oublis, merci de nous le signaler.

★ ★ ★