



INVENTAIRE des TUNNELS FERROVIAIRES de FRANCE

itff@hotmail.fr

FICHE TUNNEL

N° INVENTAIRE : **21481.1** NOM : **Galerie du Triage**



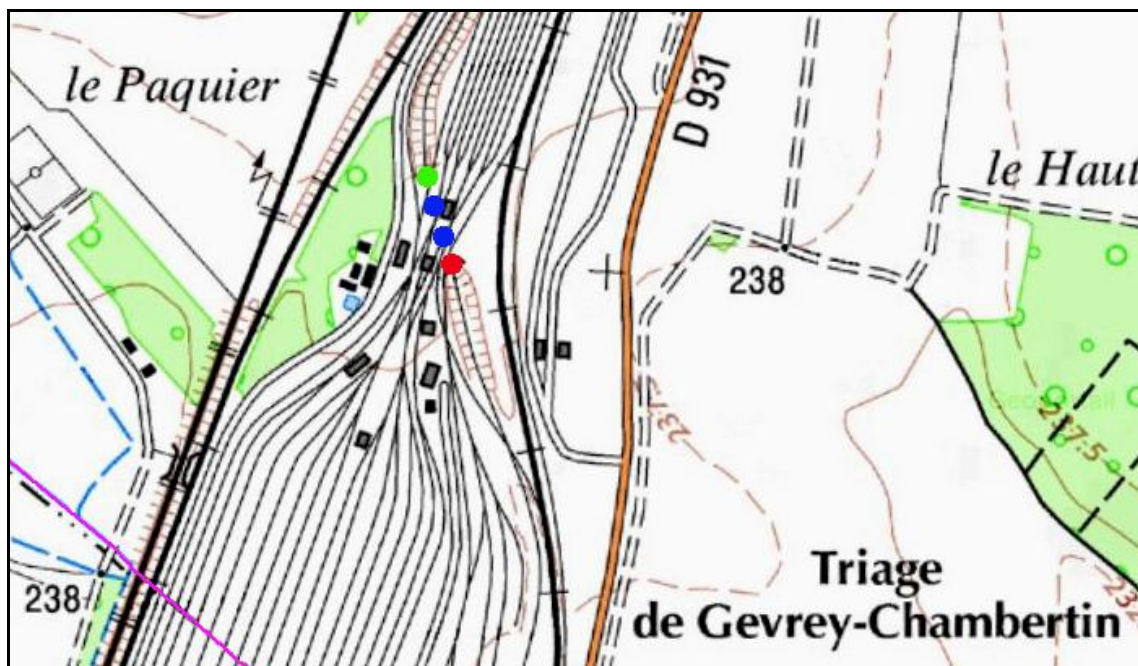
SECTION de LIGNE : **LES HERBIOTTES (21) > LA JUSTICE (21)**

COMMUNES : **Entrée : Perrigny lès Dijon (21)** **Sortie : Perrigny lès Dijon (21)**

COORDONNEES : **Lambert II Etendu**

X :	802,779	X :	802,812
Y :	2254,108	Y :	2254,006

Altitude moyenne : **230 m**



DONNEES TECHNIQUES :

Nature de l'ouvrage : **Saut de mouton**

Longueur estimée : **107 m**

Nombre de voies : **1**

Usage actuel : **En service (accès dangereux)**

Etat général accès : **Ligne en service (accès dangereux)**



Etat général galerie : **Bon**

COMMENTAIRES :


Saut de mouton en forme de faux tunnel souterrain permettant à une voie de service de passer sous d'autres voies de la gare de triage de Gevrey Chambertin.

ICONOGRAPHIE :**ENTREE****SORTIE**

Pas de photos actuelles disponibles pour l'instant.
Il ne tient qu'à vous...



Qui me tirera le portait ?



Vue aérienne du saut de mouton

Si cette fiche comporte des erreurs ou des oublis, merci de nous le signaler.

