



# INVENTAIRE des TUNNELS FERROVIAIRES de FRANCE

[itff@hotmail.fr](mailto:itff@hotmail.fr)

## FICHE TUNNEL

N° INVENTAIRE : **21617.2** NOM : Tunnel de Dijon 2

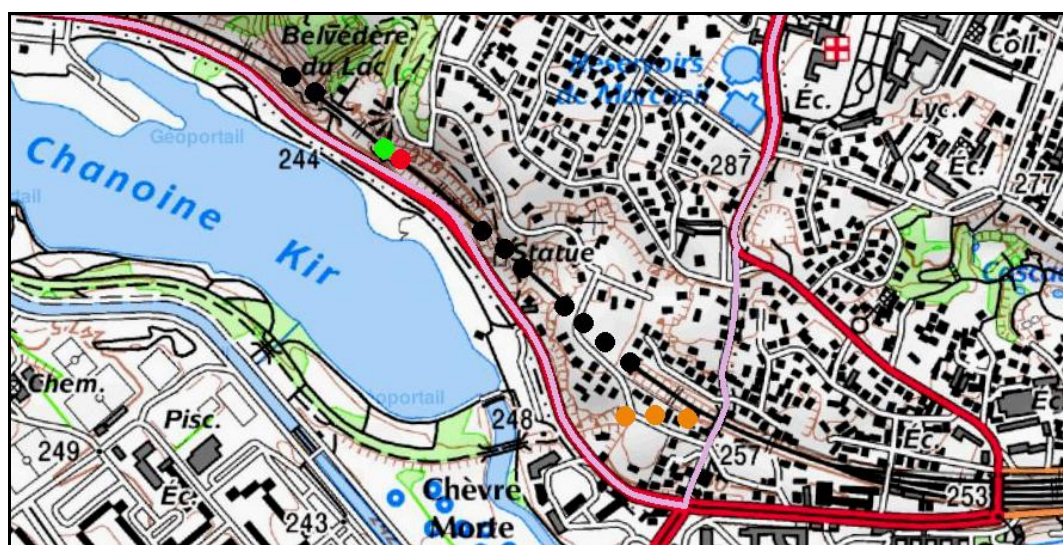


SECTION de LIGNE : VENAREY LES LAUMES (21) > DIJON VILLE (21)

COMMUNES : Entrée : Talant (21) Sortie : Talant (21)

COORDONNEES : Lambert II Etendu  
X : 801,623 X : 801,641  
Y : 2262,135 Y : 2262,124

Altitude moyenne : 259 m



Les points noirs indiquent, de gauche à droite, les tunnels voisins de Dijon 1, n° 21617.1 et Dijon 3 et 4, n° 21617.3 et 4

Les points oranges indiquent le tunnel de la Gare, n° 21617.5 situé sur la ligne de Bligny sur Ouche

### DONNEES TECHNIQUES :

Nature de l'ouvrage : Vrai tunnel de percement  
Longueur : 30 m  
Nombre de voies : 2  
Usage actuel : En service (accès dangereux)  
Etat général accès : Ligne en service (accès dangereux)  
Etat général galerie : Bon

**COMMENTAIRES :**


Aussi appelé tunnel de Talant 2.

**ICONOGRAPHIE :****ENTREE**

A l'arrière-plan, le tunnel de Dijon 3

**SORTIE**


A l'arrière-plan, le tunnel de Dijon 1







La sortie du tunnel vue depuis l'entrée de celui de Dijon 3



L'entrée du tunnel vue de l'intérieur  
avec la sortie du tunnel de Dijon 1 en arrière-plan

---

**Si cette fiche comporte des erreurs ou des oublis, merci de nous le signaler.**

★ ★ ★