



# INVENTAIRE des TUNNELS FERROVIAIRES de FRANCE

[itff@hotmail.fr](mailto:itff@hotmail.fr)

## FICHE TUNNEL

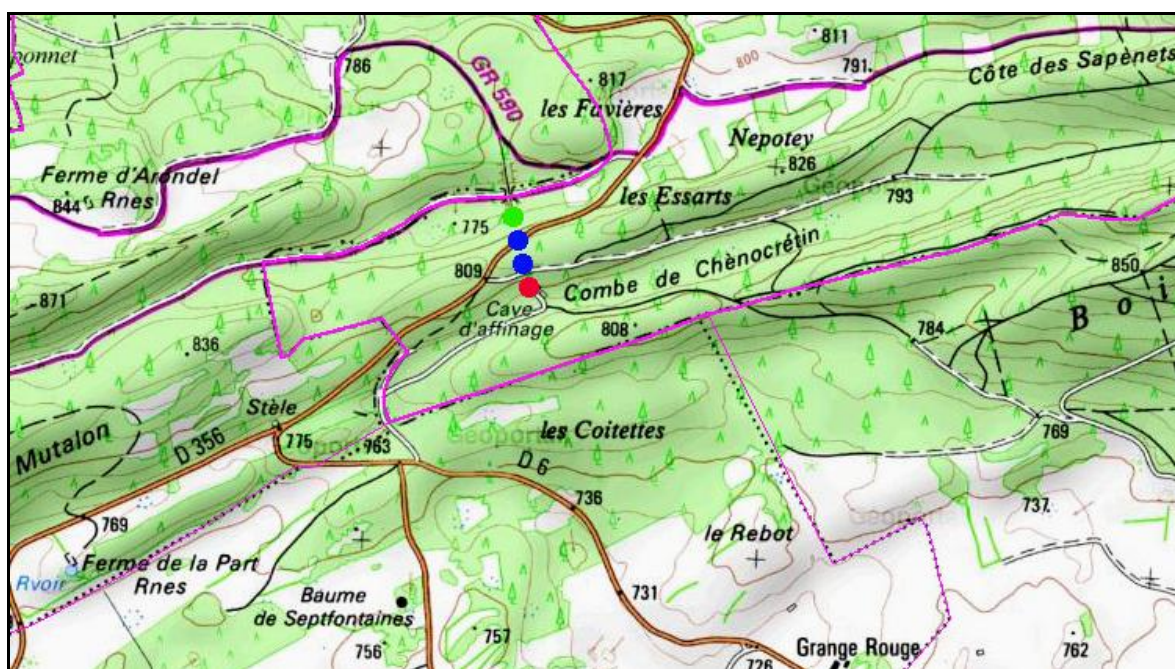
N° INVENTAIRE : 25016.1 NOM : Tunnel des Essarts

SECTION de LIGNE : BESANCON MOUILLERE (25) > ENTREPORTES (25)

COMMUNES : Entrée : Amathay Vésigneux(25) Sortie : Amathay Vésigneux (25)

COORDONNEES : Lambert II Etendu  
X : 892,337 X : 892,398  
Y : 2229,850 Y : 2229,661

Altitude moyenne : 780 m



### DONNEES TECHNIQUES :

Nature de l'ouvrage : Vrai tunnel de percement

Longueur estimée : 198 m

Nombre de voies : 1

Usage actuel : Usage privé, fermé

Etat général accès : Route

Etat général galerie : Bon

## COMMENTAIRES :

Aussi appelé tunnel d'Evillers, ce souterrain de l'ancienne ligne métrique Besançon > Pontarlier est aujourd'hui transformé en fromagerie.

Son entrée est murée.

L'accès actuel se fait par sa sortie dont le fronton est en partie caché par une construction rapportée qui sert de sas à la fromagerie.

## ICONOGRAPHIE :



### ENTREE



### SORTIE



Le sas de la fromagerie qui cache la sortie



On devine le fronton derrière le sas de la fromagerie



Ci-contre, l'entrée du tunnel murée et perdue dans la végétation

**Si cette fiche comporte des erreurs ou des oublis, merci de nous le signaler.**