



INVENTAIRE des TUNNELS FERROVIAIRES de FRANCE

itff@hotmail.fr

FICHE TUNNEL

N° INVENTAIRE : **25056.4** NOM : Tunnel des Trois Châtel

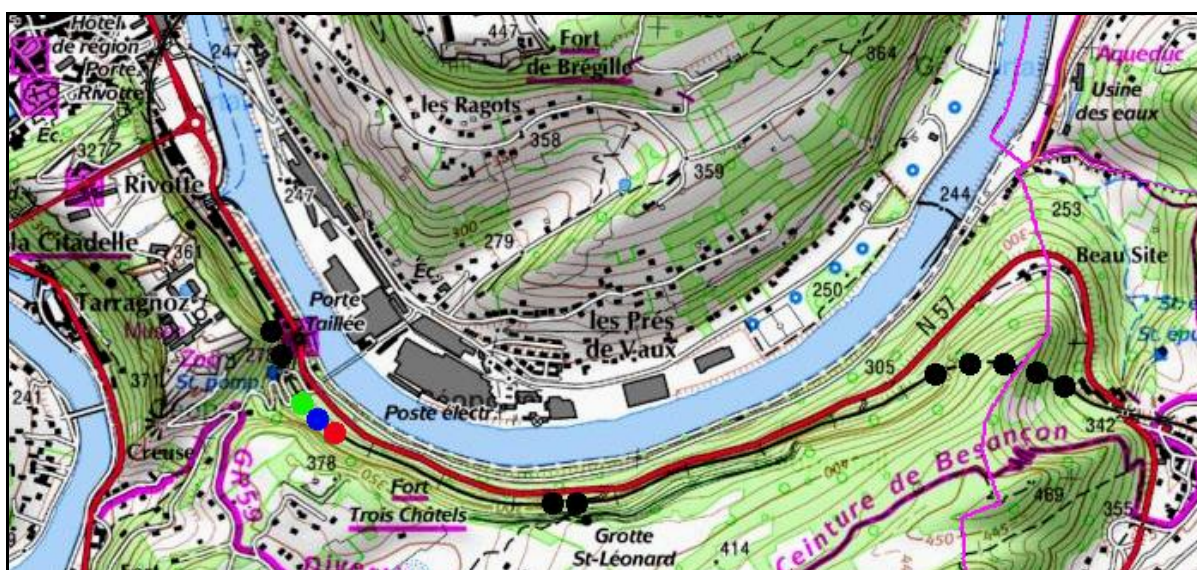


SECTION de LIGNE : **BESANCON MOUILLERE (25) > L'HOPITAL DU GROUSBOIS (25)**

COMMUNES : **Entrée : Besançon (25)** **Sortie : Besançon (25)**

COORDONNEES : **X : 880,222** **X : 880,302**
Lambert II Etendu **Y : 2254,095** **Y : 2254,027**

Altitude moyenne : **271 m**



Les points noirs indiquent, de gauche à droite, les tunnels voisins de La Porte Taillée, n° 25056.3, Saint Léonard, n° 25056.5, et Pavillon, n° 25056.6

DONNEES TECHNIQUES :



Nature de l'ouvrage : **Vrai tunnel de percement**
Longueur : **108 m**
Nombre de voies : **1**
Usage actuel : **En service (accès dangereux)**
Etat général accès : **Ligne en service (accès dangereux)**
Etat général galerie : **Bon**

COMMENTAIRES :

ICONOGRAPHIE :


ENTREE

SORTIE






Ci-dessus et ci-dessous,
trois photos de l'entrée du tunnel pendant une campagne de renouvellement de la voie




Ci-contre et ci-après, le tunnel dans
son état actuel après réfection de la
voie



Ci-dessus et ci-dessous, la galerie avant et après travaux





La galerie avant réfection de la voie

Si cette fiche comporte des erreurs ou des oublis, merci de nous le signaler.

★ ★ ★