



INVENTAIRE des TUNNELS FERROVIAIRES de FRANCE

itff@hotmail.fr

FICHE TUNNEL

N° INVENTAIRE : 25160.1 NOM : Tunnel de Rémonot

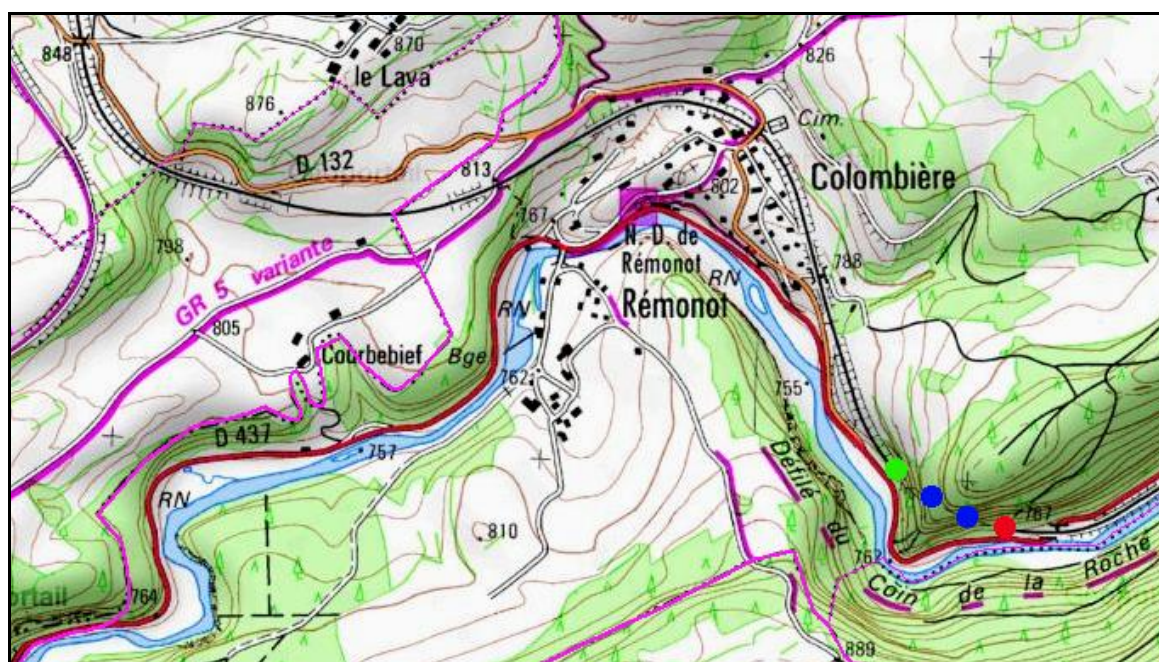


SECTION de LIGNE : GILLEY (25) > MORTEAU (25)

COMMUNES : Entrée : Les Combes (25) Sortie : Les Combes (25)

COORDONNEES : Lambert II Etendu
X : 917,833 X : 918,092
Y : 2234,018 Y : 2233,898

Altitude moyenne : 780 m





DONNEES TECHNIQUES :

Nature de l'ouvrage : Vrai tunnel de percement
Longueur : 280 m
Nombre de voies : 1
Usage actuel : En service (accès dangereux)
Etat général accès : Ligne en service (accès dangereux)
Etat général galerie : Bon

COMMENTAIRES :

Aussi appelé tunnel du Coin de la Roche, du nom de la gorge voisine, ce souterrain est directement creusé dans la roche, sans frontons ni parement.

ICONOGRAPHIE :**ENTREE****SORTIE**



Si cette fiche comporte des erreurs ou des oublis, merci de nous le signaler.

★ ★ ★