



INVENTAIRE des TUNNELS FERROVIAIRES de FRANCE

itff@hotmail.fr

FICHE TUNNEL

N° INVENTAIRE : **26040.11** NOM : Tunnel de Baritel

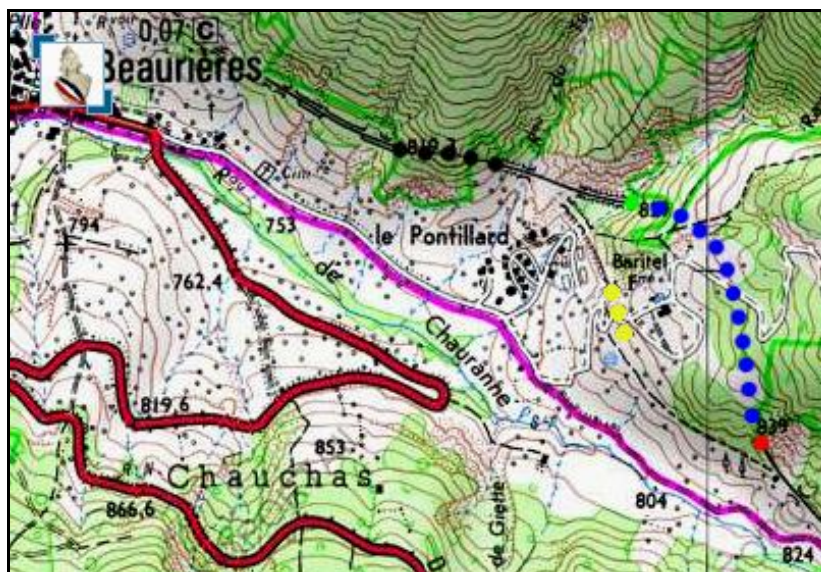


SECTION de LIGNE : PONT DE QUART (26) > ASPRES SUR BUECH (05)

COMMUNES : Entrée : Beaurières (26) Sortie : Beaurières (26)

COORDONNEES : Lambert II Etendu
X : 857,322 X : 857,602
Y : 1957,272 Y : 1956,820

Altitude moyenne : 835 m



Les points noirs indiquent le tunnel voisin de Pontillard, n° 26040.9
Les points jaunes indiquent l'ancien tunnel voisin de Baritel, n° 26040.10

DONNEES TECHNIQUES :

Nature de l'ouvrage : Vrai tunnel de percement
Longueur : 565 m
Nombre de voies : 1
Usage actuel : En service (accès dangereux)
Etat général accès : Ligne en service (accès dangereux)
Etat général galerie : Bon

COMMENTAIRES :


Nouveau tunnel remplaçant l'ancien tunnel de Baritel abandonné suite à un glissement de terrain intervenu à la fin du XIX^e siècle.

ICONOGRAPHIE :

ENTREE




SORTIE



Ci-contre, s'agissant d'un tunnel mal aéré, la pancarte avec une flèche courbe autorise les trains à rebrousser chemin s'il y a un problème







L'entrée et la sortie vues de l'intérieur

Si cette fiche comporte des erreurs ou des oublis, merci de nous le signaler.

★ ★ ★