



INVENTAIRE des TUNNELS FERROVIAIRES de FRANCE

itff@hotmail.fr

FICHE TUNNEL

N° INVENTAIRE : **26040.2** NOM : Tunnel de Saint Roman



SECTION de LIGNE : PONT DE QUART (26) > ASPRES SUR BUECH (05)

COMMUNES : Entrée : Beaurières (26) Sortie : Beaurières (26)

COORDONNEES : Lambert II Etendu
X : 854,190 X : 854,476
Y : 1955,256 Y : 1955,372




Altitude moyenne : 695 m



Les trois points noirs indiquent le tunnel voisin de l'Adret, n° 26040.3

DONNEES TECHNIQUES :

Nature de l'ouvrage : Vrai tunnel de percement
Longueur : 301 m
Nombre de voies : 1
Usage actuel : En service (accès dangereux)
Etat général accès : Ligne en service (accès dangereux)
Etat général galerie : Bon

COMMENTAIRES :**ICONOGRAPHIE :****ENTREE**

Si cette fiche comporte des erreurs ou des oublis, merci de nous le signaler.

★ ★ ★