



# INVENTAIRE des TUNNELS FERROVIAIRES de FRANCE

[itff@hotmail.fr](mailto:itff@hotmail.fr)

## FICHE TUNNEL

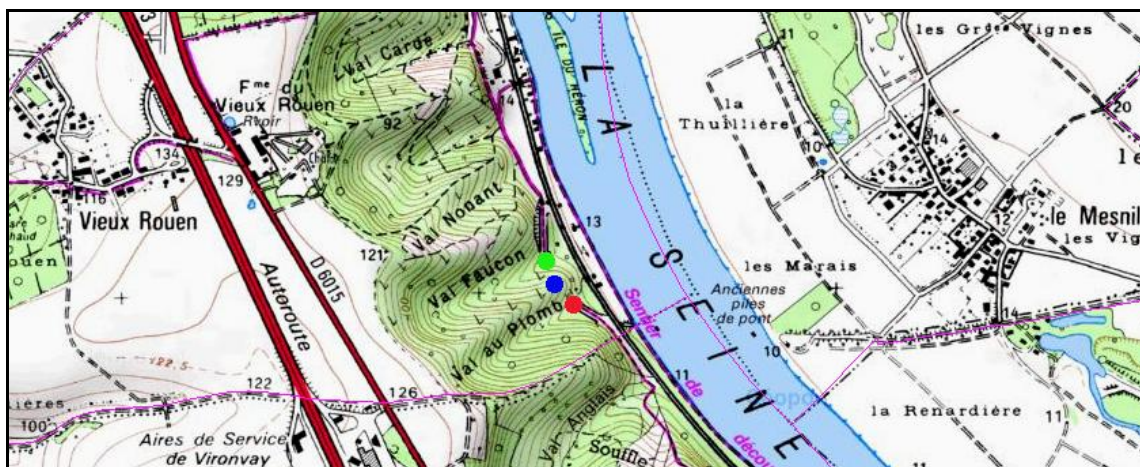
N° INVENTAIRE : **27598.1** NOM : Tunnel de la Sablière

SECTION de LIGNE : VAL NONANT (27) > LES ANDELYS (27)

COMMUNES : Entrée : Saint Pierre du Vauvray (27) Sortie : Saint Pierre du Vauvray (27)

COORDONNEES : Lambert II Etendu  
X : 519,124 X : 519,195  
Y : 2469,321 Y : 2469,212

Altitude moyenne : 20 m



### DONNEES TECHNIQUES :

Nature de l'ouvrage : Vrai tunnel de percement  
Longueur : 110 m  
Nombre de voies : 1  
Usage actuel : Abandonné  
Etat général accès : **Pédestre bon (sol sec et dégagé)**  
Etat général galerie : **Bon**

### COMMENTAIRES :




Ce petit tunnel a été creusé pour permettre à l'ancienne ligne des Andélyls de franchir la Seine selon un angle suffisant. Aujourd'hui abandonné, il livre passage à un sentier de randonnée.

## ICONOGRAPHIE :

## ENTREE



## SORTIE







Ci-dessus et ci-dessous, divers aspects de la galerie du tunnel de la Sablière



---

**Si cette fiche comporte des erreurs ou des oublis, merci de nous le signaler.**

★ ★ ★