



INVENTAIRE des TUNNELS FERROVIAIRES de FRANCE

itff@hotmail.fr

FICHE TUNNEL

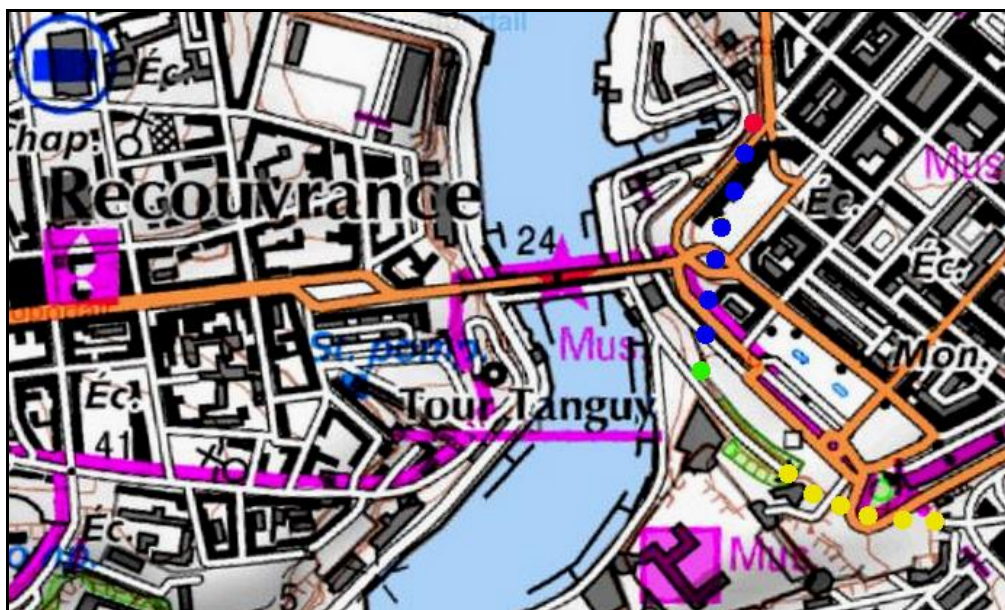
N° INVENTAIRE : 29019.3 NOM : Tunnel de Tourville

SECTION de LIGNE : LE RODY (29) > BREST ARSENAL (29)

COMMUNES : Entrée : Brest (29) Sortie : Brest (29)

COORDONNEES : Lambert II Etendu
X : 94,524 X : 94,602
Y : 2398,062 Y : 2398,340

Altitude moyenne : 5 m



Les points jaunes indiquent les tunnels voisins de l'Arsenal Nord et Sud, n° 29019.1 et 2

DONNEES TECHNIQUES :

Nature de l'ouvrage : Vrai tunnel de percement
Longueur estimée : 290 m
Nombre de voies : 1
Usage actuel : En service (accès dangereux)
Etat général accès : Route
Etat général galerie : Bon

COMMENTAIRES :


Tunnel faisant partie de l'ensemble des 9 souterrains situés sur l'ancienne voie ferrée qui desservait les diverses installations du port militaire de Brest en contournant l'estuaire de la Penfeld.

ICONOGRAPHIE :


ENTREE

SORTIE

Une photo actuelle disponible pour l'instant.
Il ne tient qu'à vous...



Quelqu'un a pris mon visage. Qui prendra mon derrière ?



Gros plan sur l'entrée du tunnel

Si cette fiche comporte des erreurs ou des oublis, merci de nous le signaler.