



INVENTAIRE des TUNNELS FERROVIAIRES de FRANCE

itff@hotmail.fr

FICHE TUNNEL

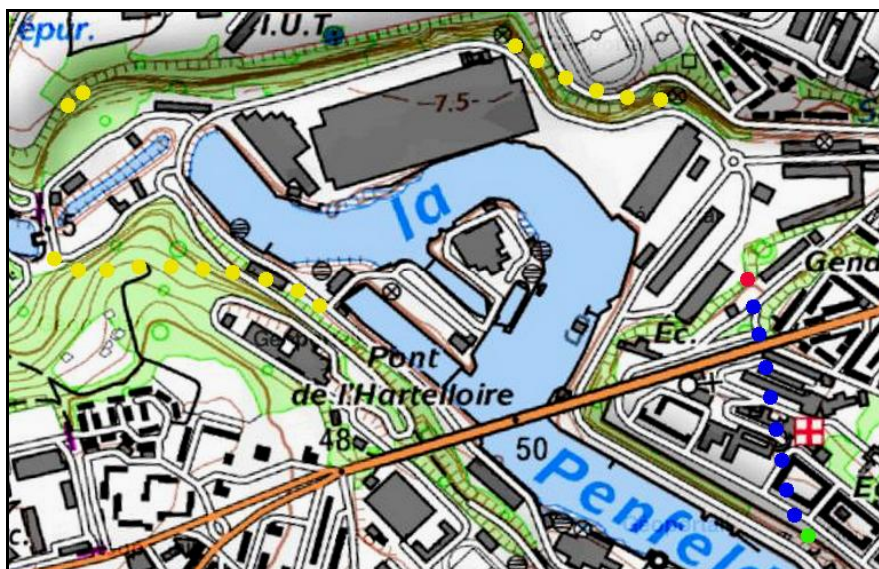
N° INVENTAIRE : 29019.4 NOM : Tunnel de la Garniture

SECTION de LIGNE : LE RODY (29) > BREST ARSENAL (29)

COMMUNES : Entrée : Brest (29) Sortie : Brest (29)

COORDONNEES : Lambert II Etendu
X : 94,541 X : 94,487
Y : 2398,927 Y : 2399,311

Altitude moyenne : 5 m



Les points jaunes indiquent, de droite à gauche, les tunnels voisins du Bouguen, n° 29019.5, de l'Arrière Garde, n° 29014.6 et de Quéliverzan, n° 29019.7

DONNEES TECHNIQUES :



Nature de l'ouvrage : Vrai tunnel de percement
Longueur estimée : 389 m
Nombre de voies : 1
Usage actuel : En service (accès dangereux)
Etat général accès : Route
Etat général galerie : Bon

COMMENTAIRES :

Tunnel faisant partie de l'ensemble des 9 souterrains situés sur l'ancienne voie ferrée qui desservait les diverses installations du port militaire de Brest en contournant l'estuaire de la Penfeld.

ICONOGRAPHIE :**ENTREE****SORTIE**

Pas de photos actuelles disponibles pour l'instant.
Il ne tient qu'à vous...



Qui me tirera le portait ?



Si cette fiche comporte des erreurs ou des oublis, merci de nous le signaler.

★ ★ ★