



INVENTAIRE des TUNNELS FERROVIAIRES de FRANCE

itff@hotmail.fr

FICHE TUNNEL

N° INVENTAIRE : **29019.8** NOM : Tunnel du Carpon

SECTION de LIGNE : **LE RODY (29)** > **BREST ARSENAL (29)**

COMMUNES : **Entrée : Brest (29)** **Sortie : Brest (29)**

COORDONNEES : **Lambert II Etendu**

X :	94,168	X :	94,174
Y :	2398,978	Y :	2398,696

Altitude moyenne : **5 m**



Les points jaunes à droite indiquent le tunnel voisin de la Garniture, n° 29019.4
Les points jaunes en bas indiquent le tunnel voisin de Sous Recouvrance, n° 29019.9

DONNEES TECHNIQUES :

Nature de l'ouvrage : **Vrai tunnel de percement**
Longueur estimée : **282 m**
Nombre de voies : **1**
Usage actuel : **Fermé**
Etat général accès : **Route**
Etat général galerie : **?**

COMMENTAIRES :



Tunnel abandonné et fermé, faisant partie de l'ensemble des 9 souterrains situés sur l'ancienne voie ferrée qui desservait les diverses installations du port militaire de Brest en contournant l'estuaire de la Penfeld.

ICONOGRAPHIE :


ENTREE

SORTIE

Pas de photos actuelles disponibles pour l'instant.
Il ne tient qu'à vous...



Qui me tirera le portait ?



Si cette fiche comporte des erreurs ou des oublis, merci de nous le signaler.