



INVENTAIRE des TUNNELS FERROVIAIRES de FRANCE

itff@hotmail.fr

FICHE TUNNEL

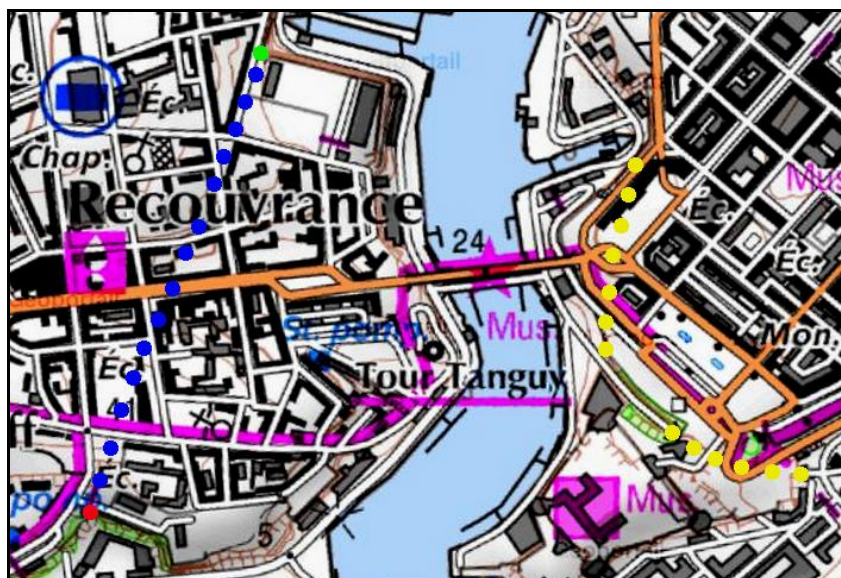
N° INVENTAIRE : 29019.9 NOM : Tunnel de Sous Recouvrance

SECTION de LIGNE : LE RODY (29) > BREST ARSENAL (29)

COMMUNES : Entrée : Brest (29) Sortie : Brest (29)

COORDONNEES : Lambert II Etendu
X : 94,103 X : 93,811
Y : 2398,512 Y : 2397,889

Altitude moyenne : 5 m



Les points jaunes indiquent, de bas en haut, les tunnels voisins de l'Arsenal Nord, n° 29019.1, l'Arsenal Sud, n° 29019.2 et de Tourville, n° 29019.3

DONNEES TECHNIQUES :

Nature de l'ouvrage : Vrai tunnel de percement

Longueur estimée : 688 m

Nombre de voies : 1

Usage actuel : Fermé

Etat général accès : Route

Etat général galerie : ?

COMMENTAIRES :

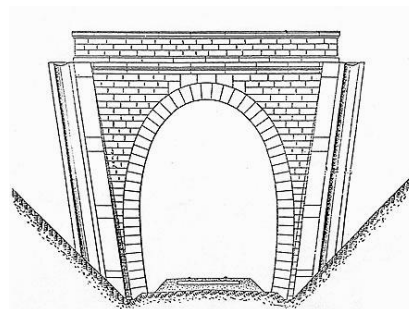

Tunnel abandonné et fermé, faisant partie de l'ensemble des 9 souterrains situés sur l'ancienne voie ferrée qui desservait les diverses installations du port militaire de Brest en contournant l'estuaire de la Penfeld.

ICONOGRAPHIE :

ENTREE

SORTIE

Pas de photos actuelles disponibles pour l'instant.
Il ne tient qu'à vous...



Qui me tirera le portait ?

Si cette fiche comporte des erreurs ou des oublis, merci de nous le signaler.

★ ★ ★