



INVENTAIRE des TUNNELS FERROVIAIRES de FRANCE

itff@hotmail.fr

FICHE TUNNEL

N° INVENTAIRE : 30094.1 NOM : Tunnel de Corbès

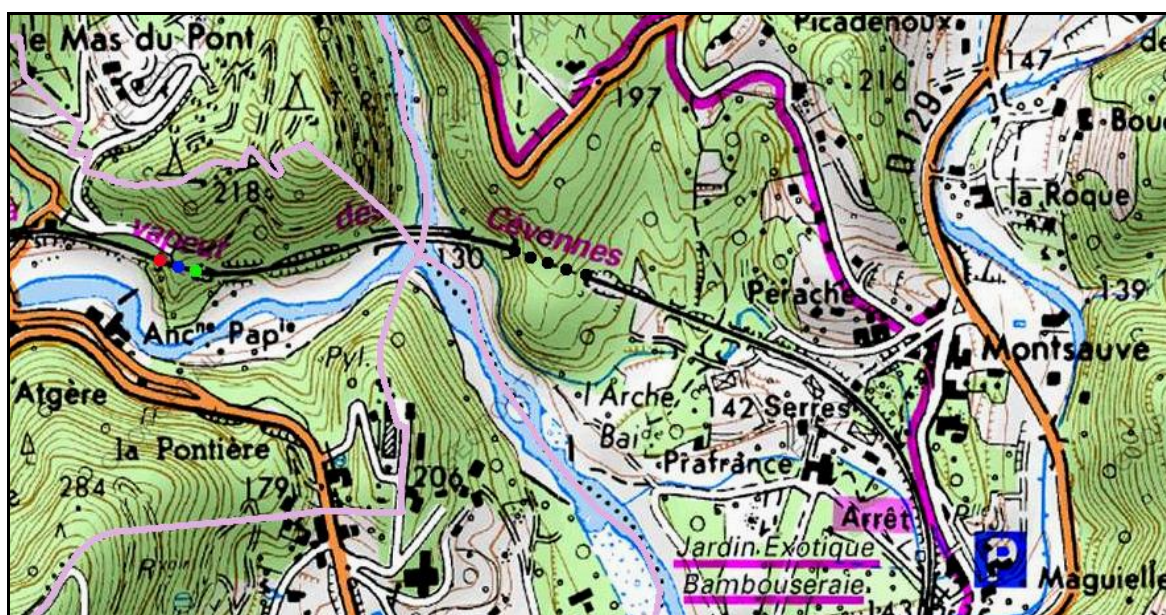


SECTION de LIGNE : LEZAN (30) > SAINT JEAN DU GARD (30)

COMMUNES : Entrée : Corbès (30) Sortie : Corbès (30)

COORDONNEES : Lambert II Etendu
X : 730,658 X : 730,599
Y : 1898,465 Y : 1898,474

Altitude moyenne : 130 m



Les points noirs indiquent le tunnel voisin de Prafrance, n° 30129.1

DONNEES TECHNIQUES :



Nature de l'ouvrage : Vrai tunnel de percement
Longueur estimée : 59 m
Nombre de voies : 1
Usage actuel : En service (accès dangereux)
Etat général accès : Ligne en service (accès dangereux)
Etat général galerie : Bon

COMMENTAIRES :

Petit tunnel en service saisonnier sur la ligne du train touristique d'Anduze.

ICONOGRAPHIE :**ENTREE****SORTIE**

Pas de photos actuelles disponibles pour l'instant.
Il ne tient qu'à vous...



Qui me tirera le portait ?



La courte galerie du tunnel de Corbès, photographiée depuis son entrée

Si cette fiche comporte des erreurs ou des oublis, merci de nous le signaler.