



INVENTAIRE des TUNNELS FERROVIAIRES de FRANCE

itff@hotmail.fr

FICHE TUNNEL

N° INVENTAIRE : 30129.1 NOM : Tunnel de Prafrance



SECTION de LIGNE : LEZAN (30) > SAINT JEAN DU GARD (30)

COMMUNES : Entrée : Générargues (30) Sortie : Générargues (30)

COORDONNEES : Lambert II Etendu
X : 731,278 X : 731,153
Y : 1898,466 Y : 1898,507

Altitude moyenne : 132 m



L'ellipse rouge et les points noirs indiquent le tunnel voisin de Corbès, n° 30094.1

DONNEES TECHNIQUES :



Nature de l'ouvrage : Vrai tunnel de percement
Longueur : 114 m
Nombre de voies : 1
Usage actuel : En service (accès dangereux)
Etat général accès : Ligne en service (accès dangereux)
Etat général galerie : Bon

COMMENTAIRES :

Tunnel en service saisonnier sur la ligne du train touristique d'Anduze.

ICONOGRAPHIE :**ENTREE****SORTIE**


Une photo actuelle disponible pour l'instant.
Il ne tient qu'à vous...



Quelqu'un a pris mon visage. Qui prendra mon derrière ?



Ci-contre, deux autres vues de l'entrée du tunnel,
prises de l'extérieur et de l'intérieur



Si cette fiche comporte des erreurs ou des oublis, merci de nous le signaler.