



# INVENTAIRE des TUNNELS FERROVIAIRES de FRANCE

[itff@hotmail.fr](mailto:itff@hotmail.fr)

## FICHE TUNNEL

N° INVENTAIRE : 30130.4 NOM : Tunnel de Belle Poêle



SECTION de LIGNE : LA BASTIDE PUYLAURENT (48) > CHAMBORIGAUD (30)

COMMUNES : Entrée : Génolhac (30) Sortie : Génolhac (30)

COORDONNEES : Lambert II Etendu  
X : 729,820 X : 729,959  
Y : 1927,118 Y : 1927,017

Altitude moyenne : 430 m



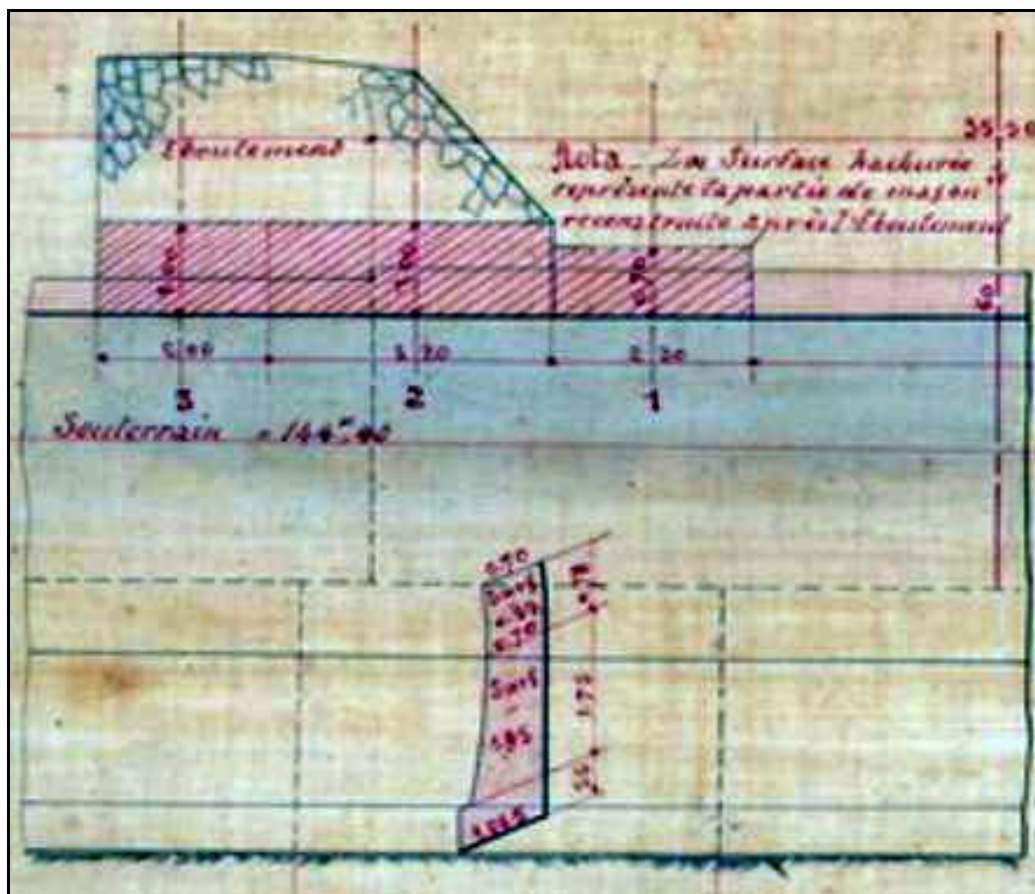
Les points noirs indiquent, du haut vers le bas, les tunnels voisins de Nauches, n° 30130.5 ; Roc Coubier, n° 30130.6 ; Fossats, n° 30130.7 et Pertus, n° 30130.8

### DONNEES TECHNIQUES :

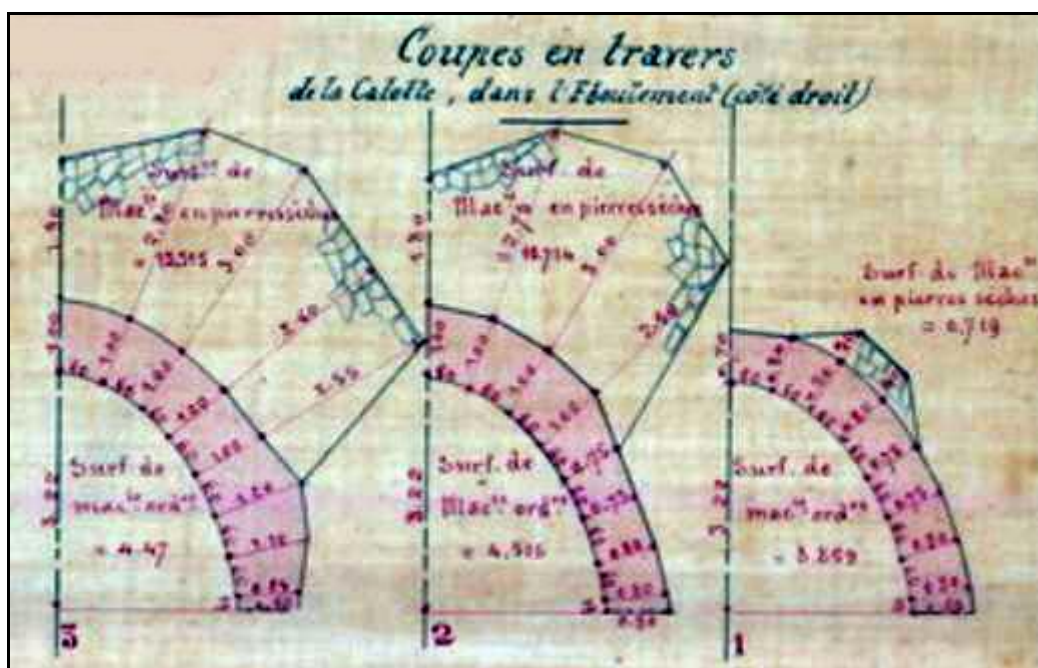
Nature de l'ouvrage : **Vrai tunnel de percement**  
Longueur : **165 m**  
Nombre de voies : **1**  
Usage actuel : **En service (accès dangereux)**  
Etat général accès : **Ligne en service (accès dangereux)**  
Etat général galerie : **Bon**

## COMMENTAIRES :

Ce tunnel a subi au cours de son creusement un éboulement qui a affecté le rein droit de la voûte, à peu près à mi-longueur de la galerie. Les deux plans d'époque ci-dessous révèlent cet incident devenu aujourd'hui invisible et la façon dont il y a été remédié.



L'éboulement vu en coupe en long



Coupes transversales de l'éboulement et du remplissage qu'il a fallu faire sur le toit de la voûte pour combler le vide

## ICONOGRAPHIE :

## ENTREE

## SORTIE



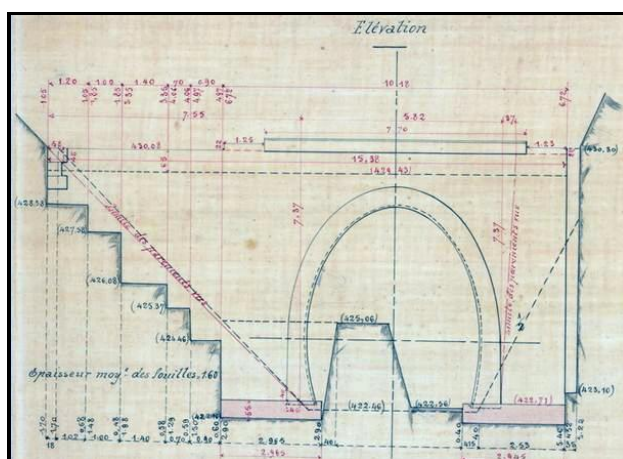
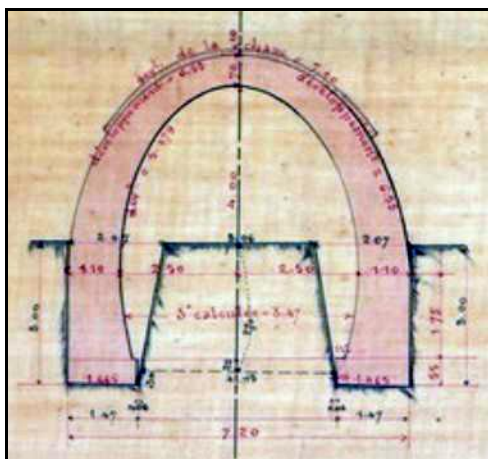
Ci-contre et ci-après, travaux dans la galerie lors d'une campagne de réfection de la voûte



Les travaux dans la galerie

Ci-contre, la sortie du tunnel pendant les travaux





Deux coupes de la galerie lors du percement du tunnel,  
qui montrent que ce dernier a été creusé selon la méthode belge avec talus central

**Si cette fiche comporte des erreurs ou des oublis, merci de nous le signaler.**

★ ★ ★