



INVENTAIRE des TUNNELS FERROVIAIRES de FRANCE

itff@hotmail.fr

FICHE TUNNEL

N° INVENTAIRE : 30130.6 NOM : Tunnel de Roc Coubier

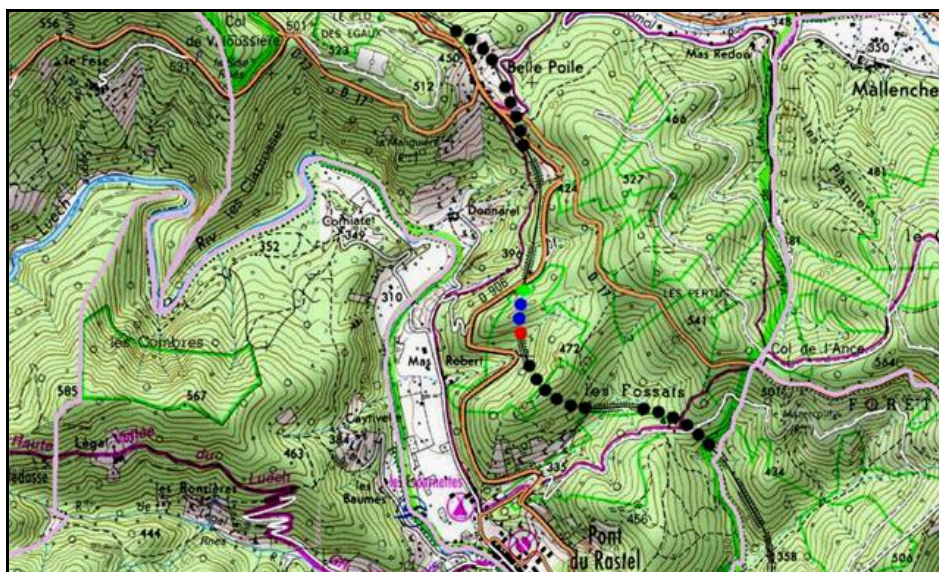


SECTION de LIGNE : LA BASTIDE PUYLAURENT (48) > CHAMBORIGAUD (30)

COMMUNES : Entrée : Génolhac (30) Sortie : Génolhac (30)

COORDONNEES : Lambert II Etendu
X : 730,103 X : 730,092
Y : 1926,199 Y : 1926,027

Altitude moyenne : 400 m




Les points noirs indiquent, du haut vers le bas, les tunnels voisins de Belle Poêle, n° 30130.4 ; Nauches, n° 30130.5 ; Fossats, n° 30130.7 et Pertus, n° 30130.8

DONNEES TECHNIQUES :

Nature de l'ouvrage : Vrai tunnel de percement
Longueur : 166 m
Nombre de voies : 1
Usage actuel : En service (accès dangereux)
Etat général accès : Ligne en service (accès dangereux)
Etat général galerie : Bon

COMMENTAIRES :**ICONOGRAPHIE :****ENTREE****SORTIE**






Ci-dessus et ci-dessous, trois aspects de la galerie





Un autorail entre dans le tunnel



Une belle photo de la galerie laissant entrevoir la sortie du tunnel

Si cette fiche comporte des erreurs ou des oublis, merci de nous le signaler.

★ ★ ★