



INVENTAIRE des TUNNELS FERROVIAIRES de FRANCE

itff@hotmail.fr

FICHE TUNNEL

N° INVENTAIRE : **30130.8** NOM : Tunnel des Pertus

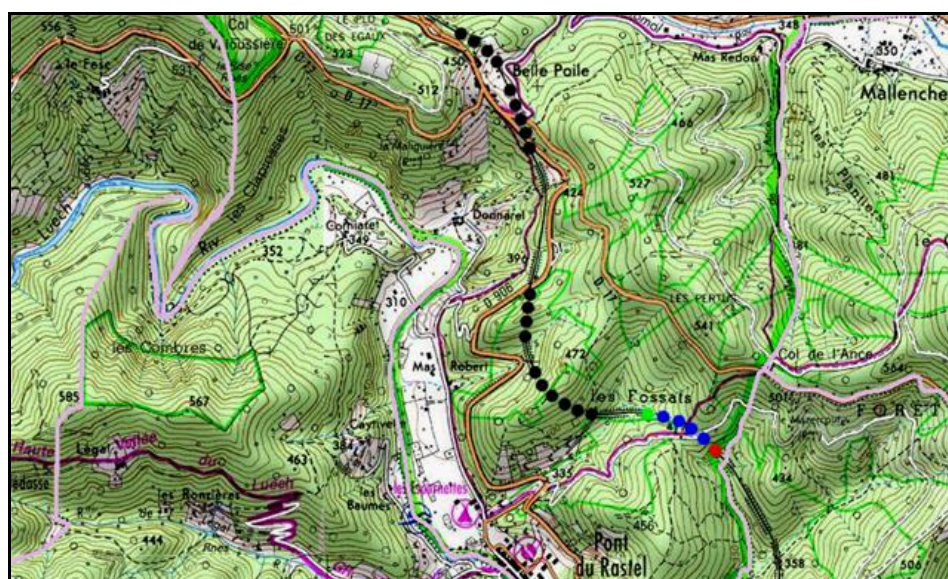


SECTION de LIGNE : LA BASTIDE PUYLAURENT (48) > CHAMBORIGAUD (30)

COMMUNES : Entrée : Génolhac (30) Sortie : Génolhac (30)

COORDONNEES : Lambert II Etendu
X : 730,552 X : 730,811
Y : 1925,751 Y : 1925,626

Altitude moyenne : 385 m





Les points noirs indiquent, du haut vers le bas, les tunnels voisins de Belle Poêle, n° 30130.4 ; Nauches, n° 30130.5 ; Roc Coumier, n° 30130.6 et Fossats, n° 30130.7

DONNEES TECHNIQUES :

Nature de l'ouvrage : **Vrai tunnel de percement**
Longueur : **286 m**
Nombre de voies : **1**
Usage actuel : **En service (accès dangereux)**
Etat général accès : **Ligne en service (accès dangereux)**
Etat général galerie : **Bon**

COMMENTAIRES :**ICONOGRAPHIE :****ENTREE****SORTIE**

Une photo actuelle disponible pour l'instant.
Il ne tient qu'à vous...



Quelqu'un a pris mon visage. Qui prendra mon derrière ?



Si cette fiche comporte des erreurs ou des oublis, merci de nous le signaler.

★ ★ ★