



INVENTAIRE des TUNNELS FERROVIAIRES de FRANCE

itff@hotmail.fr

FICHE TUNNEL

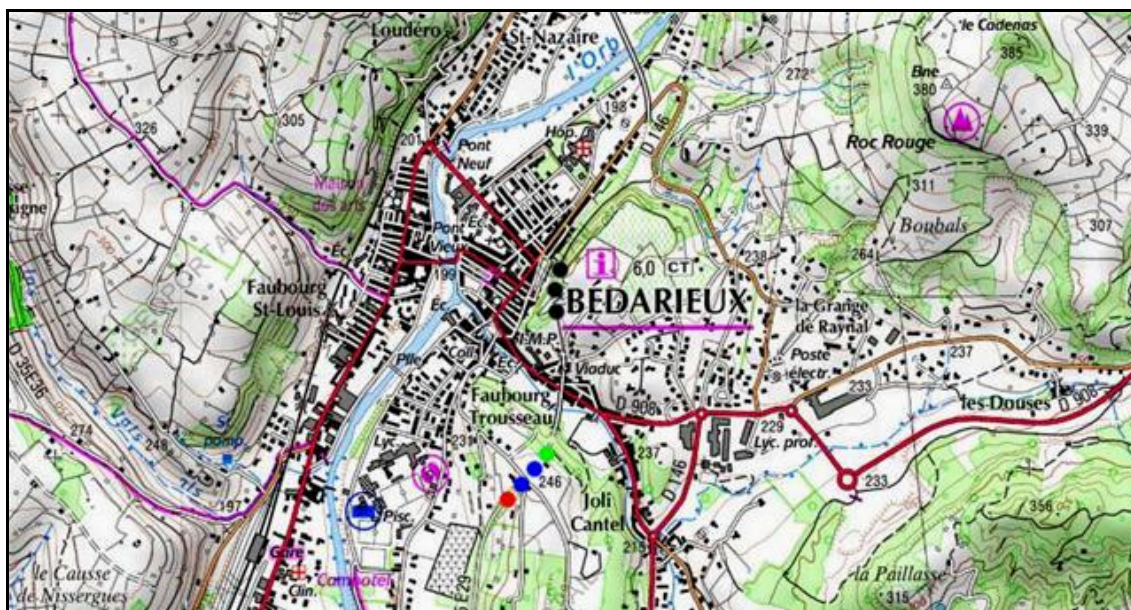
N° INVENTAIRE : 34028.2 NOM : Tunnel de la Vèbres

SECTION de LIGNE : BEDARIEUX (34) > LA CAUMETTE (34)

COMMUNES : Entrée : Bédarieux (34) Sortie : Bédarieux (34)

COORDONNEES : Lambert II Etendu
X : 666,617 X : 666,503
Y : 1845,832 Y : 1845,700

Altitude moyenne : 220 m



Les points noirs indiquent le tunnel voisin de Tourbelle, n° 34028.1

DONNEES TECHNIQUES :

Nature de l'ouvrage : Vrai tunnel de percement

Longueur estimée : 174 m

Nombre de voies : 1

Usage actuel : Chemin carrossable

Etat général accès : Chemin carrossable

Etat général galerie : Bon

COMMENTAIRES :

A l'origine, la ligne de chemin de fer passait au sud de Bédarieux par un long viaduc suivi de quatre tunnels. Cette section a été abandonnée en 1884 pour faciliter la jonction avec la nouvelle ligne qui provenait de Castres. En outre, ce nouveau tracé avait l'avantage de ne comporter plus qu'un seul tunnel, celui de Coste Calde, n°34028.5.


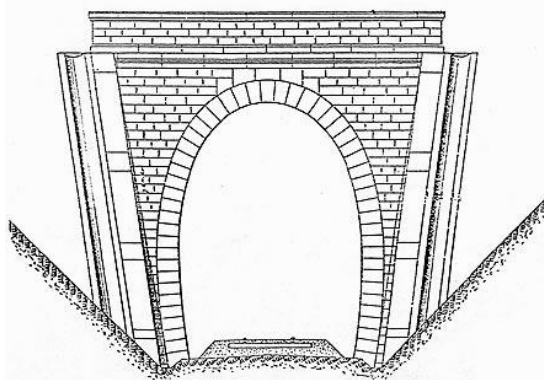
Le tunnel de la Vèbres fait aujourd'hui partie des ouvrages abandonnés.

ICONOGRAPHIE :

ENTREE

SORTIE

Une photo actuelle disponible pour l'instant.
Il ne tient qu'à vous...



Quelqu'un a pris mon derrière. Qui prendra mon visage ?

Si cette fiche comporte des erreurs ou des oublis, merci de nous le signaler.

★ ★ ★