



INVENTAIRE des TUNNELS FERROVIAIRES de FRANCE

itff@hotmail.fr

FICHE TUNNEL

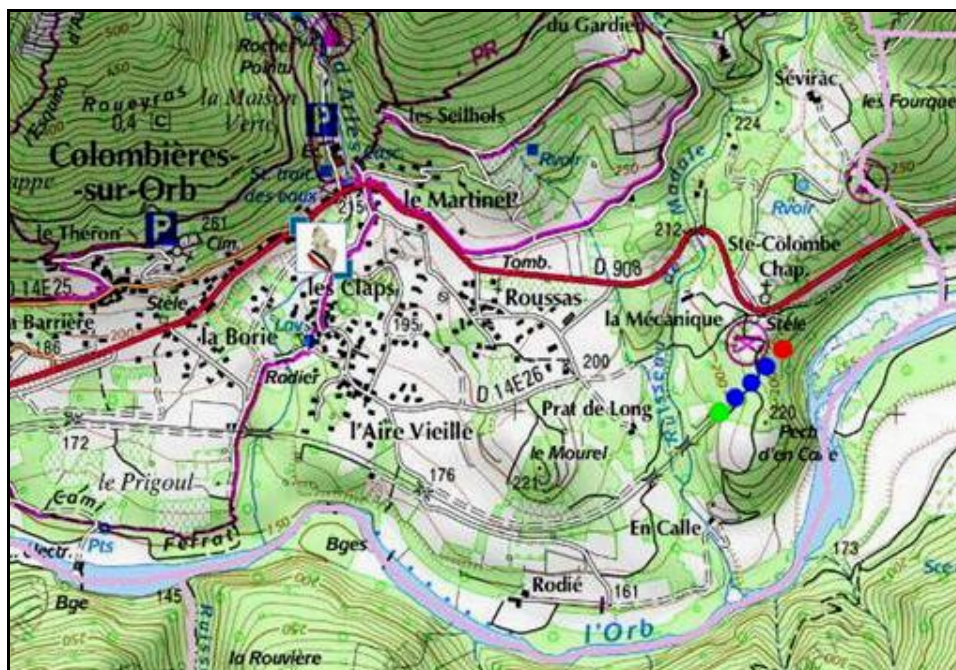
N° INVENTAIRE : 34080.1 NOM : Tunnel de Sainte Colombe

SECTION de LIGNE : CASTRES (81) > CAMP ESPRIT (34)

COMMUNES : Entrée : Saint Martin de l'Arçon (34) Sortie : Saint Martin de l'Arçon (34)

COORDONNEES : Lambert II Etendu
X : 655,627 X : 655,788
Y : 1841,798 Y : 1841,951

Altitude moyenne : 175 m



DONNEES TECHNIQUES :

Nature de l'ouvrage : Vrai tunnel de percement

Longueur : 217 m

Nombre de voies : 1

Usage actuel : Aménagé randonnée

Etat général accès : Chemin carrossable

Etat général galerie : Bon

COMMENTAIRES :



Faisant suite à la voie verte Saint Amans Soult > Mons la Trivalle, l'ancienne ligne de chemin de fer Castres > Bédarieux a aussi servi pendant un temps pour un petit train touristique associatif dans sa section Mons la Trivalle > Hérépian. Malheureusement, cette structure n'a su faire face aux coûts d'entretien et la voie a été laissée à l'état d'abandon pendant une dizaine d'années. Aujourd'hui, cette portion de ligne est enfin déferrée et transformée à son tour en voie verte.

ICONOGRAPHIE :

ENTREE

SORTIE

Pas de photos actuelles disponibles pour l'instant.
Il ne tient qu'à vous...



Qui me tirera le portait ?



Ci-dessous, la sortie du tunnel vue de l'intérieur



Si cette fiche comporte des erreurs ou des oublis, merci de nous le signaler.