



# INVENTAIRE des TUNNELS FERROVIAIRES de FRANCE

[itff@hotmail.fr](mailto:itff@hotmail.fr)

## FICHE TUNNEL

N° INVENTAIRE : **37156.1** NOM : Galerie de Daveau 1 LGV

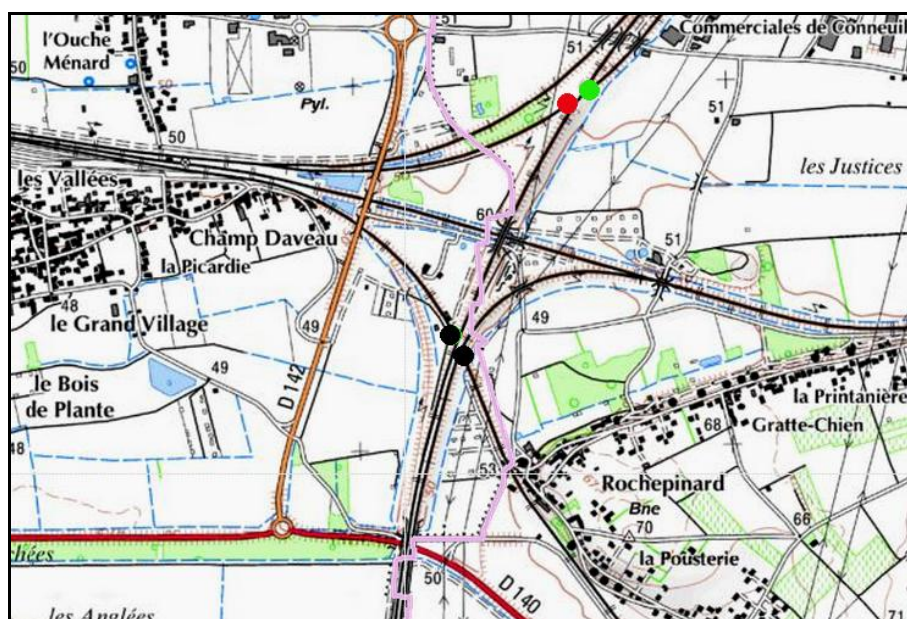


SECTION de LIGNE : CHAMP DAVEAU SECTION NŒUD (37)

COMMUNES : Entrée : Montlouis sur Loire (37) Sortie : Montlouis sur Loire (37)

COORDONNEES : Lambert II Etendu  
X : 483,604 X : 483,554  
Y : 2267,009 Y : 2266,968

Altitude moyenne : 59 m



Les deux points noirs indiquent le saut de mouton voisin de Daveau 2, n° 37273.1

### DONNEES TECHNIQUES :

Nature de l'ouvrage : **Saut de mouton**  
Longueur estimée : 65 m  
Nombre de voies : 1  
Usage actuel : **En service (accès dangereux)**  
Etat général accès : **Ligne en service (accès dangereux)**  
Etat général galerie : **Bon**

## COMMENTAIRES :



Saut de mouton entre voies sur bretelle de raccordement entre la ligne LGV Atlantique et le reste du réseau. Elle permet à la bretelle issue de la voie LGV 1 de passer sous la ligne LGV.

## ICONOGRAPHIE :

### ENTREE

### SORTIE

Pas de photos actuelles disponibles pour l'instant.  
Il ne tient qu'à vous...



Qui me tirera le portait ?



Vue aérienne des deux sauts de mouton du nœud ferroviaire de Champ Daveau

Flèche jaune : Daveau 1 LGV

Flèche rouge : Daveau 2

Si cette fiche comporte des erreurs ou des oublis, merci de nous le signaler.