



INVENTAIRE des TUNNELS FERROVIAIRES de FRANCE

itff@hotmail.fr

FICHE TUNNEL

N° INVENTAIRE : 38254.3 NOM : Tunnel de Chalanches 1

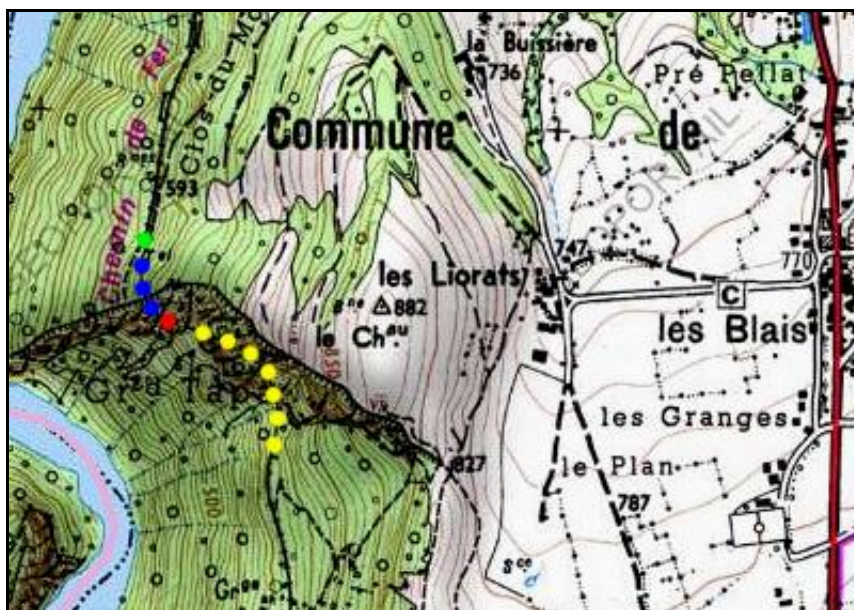


SECTION de LIGNE : SAINT GEORGES DE COMMIERS (38) > AVEILLANS (38)

COMMUNES : Entrée : Monteynard (38) Sortie : Monteynard (38)

COORDONNEES : Lambert II Etendu
X : 864,306 X : 864,394
Y : 2002,943 Y : 2002,783

Altitude moyenne : 595 m



Les points jaunes indiquent le tunnel voisin de Chalanches 2, n° 38254.4

DONNEES TECHNIQUES :

Nature de l'ouvrage : Vrai tunnel de percement
Longueur : 153 m
Nombre de voies : 1
Usage actuel : En service (accès dangereux)
Etat général accès : Ligne en service (accès dangereux)
Etat général galerie : Bon

COMMENTAIRES :


Tunnel de l'ancienne ligne métrique électrifiée qui permettait de descendre le charbon des mines de La Mure vers la vallée. Ligne aujourd'hui reconvertie en chemin de fer touristique.

ICONOGRAPHIE :

ENTREE



SORTIE




Dans la falaise, au-dessus du lac du barrage de Monteynard, la sortie du tunnel de Chalanches 1 juste avant l'entrée du tunnel de Chalanches 2 qui lui fait suite



L'entrée et la sortie du tunnel vues depuis l'intérieur
Sur la photo de droite, en suivant, l'entrée du tunnel de Chalanches 2





Ci-dessus, la sortie du tunnel avant électrification de la ligne

Ci-contre, la sortie vue depuis l'entrée du tunnel de Chalanches 2



Si cette fiche comporte des erreurs ou des oublis, merci de nous le signaler.