



# INVENTAIRE des TUNNELS FERROVIAIRES de FRANCE

[itff@hotmail.fr](mailto:itff@hotmail.fr)

## FICHE TUNNEL

N° INVENTAIRE : 38254.7 NOM : Tunnel des Rivoires

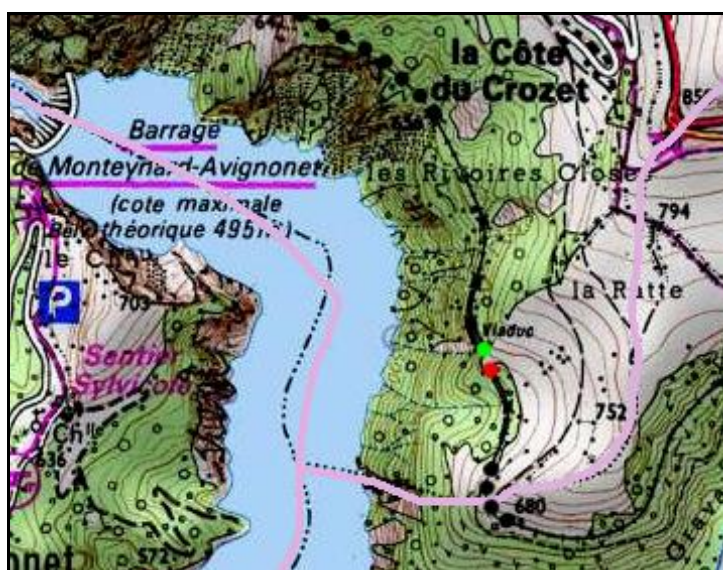


SECTION de LIGNE : SAINT GEORGES DE COMMIERS (38) > AVEILLANS (38)

COMMUNES : Entrée : Monteynard (38) Sortie : Monteynard (38)

COORDONNEES : Lambert II Etendu  
X : 865,364 X : 865,387  
Y : 2000,846 Y : 2000,803

Altitude moyenne : 670 m



Les points noirs indiquent, de haut en bas, les tunnels voisins des Brondes, n° 38254.6 et Gervaison, n° 38254.8

### DONNEES TECHNIQUES :

Nature de l'ouvrage : Vrai tunnel de percement  
Longueur : 50 m  
Nombre de voies : 1  
Usage actuel : En service (accès dangereux)  
Etat général accès : Ligne en service (accès dangereux)  
Etat général galerie : Bon

## COMMENTAIRES :

Tunnel de l'ancienne ligne métrique électrifiée qui permettait de descendre le charbon des mines de La Mure vers la vallée. Ligne aujourd'hui reconvertie en chemin de fer touristique.




Ce petit tunnel fait suite au franchissement de la partie la plus aérienne et la plus spectaculaire de la ligne, un plan de falaise presque vertical qu'il a fallu entamer à coups de canon depuis l'autre versant de la vallée du Drac pour arriver à briser le rocher et implanter les premières assises de la voie.

## ICONOGRAPHIE :

### ENTREE



### SORTIE






L'entrée du petit tunnel des Rivoires dans la falaise



Le barrage de Monteynard avec, en arrière-plan, le passage de la falaise des Rivoires  
(double flèche jaune)



L'entrée du tunnel des Rivoires

---

**Si cette fiche comporte des erreurs ou des oublis, merci de nous le signaler.**

★ ★ ★