

INVENTAIRE des TUNNELS FERROVIAIRES de FRANCE

itff@hotmail.fr

FICHE TUNNEL

N° INVENTAIRE : 38429.5 NOM : Tunnel de Rousine

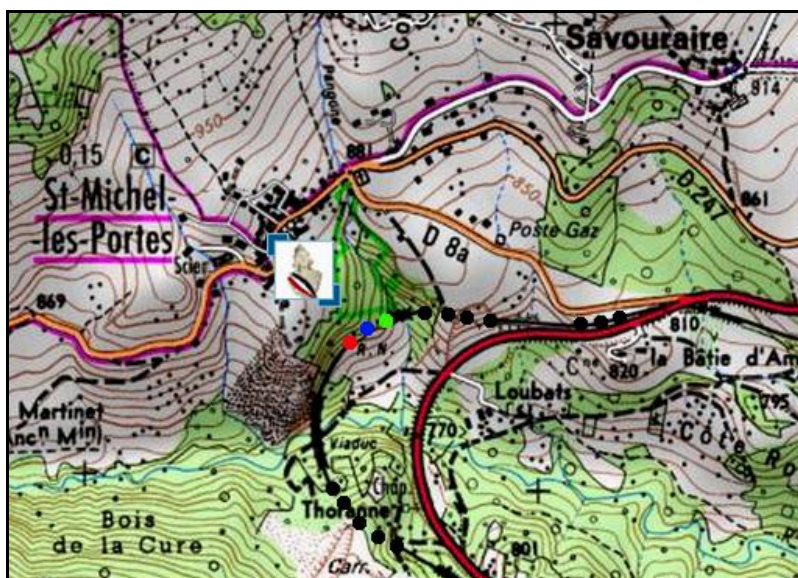


SECTION de LIGNE : SAINT GEORGES DE COMMIERS (38) > ASPRES SUR BUECH (05)

COMMUNES : Entrée : Saint Michel les Portes (38) Sortie : Saint Michel les Portes (38)

COORDONNEES : Lambert II Etendu
X : 857,772 X : 857,692
Y : 1990,522 Y : 1990,461

Altitude moyenne : 800 m





Les points noirs indiquent, de haut en bas, et de droite à gauche, les tunnels voisins des Terrasses, n° 38429.3, de la Sorbière, n° 38429.4 et de Thoranne, n° 38429.6

DONNEES TECHNIQUES :

Nature de l'ouvrage : **Vrai tunnel de percement**
Longueur : **107 m**
Nombre de voies : **1**
Usage actuel : **En service (accès dangereux)**
Etat général accès : **Ligne en service (accès dangereux)**
Etat général galerie : **Bon**

COMMENTAIRES :**ICONOGRAPHIE :****ENTREE****SORTIE**

Pas de photos actuelles disponibles pour l'instant.
Il ne tient qu'à vous...



Qui me tirera le portait ?

Si cette fiche comporte des erreurs ou des oublis, merci de nous le signaler.

★ ★ ★