



# INVENTAIRE des TUNNELS FERROVIAIRES de FRANCE

[itff@hotmail.fr](mailto:itff@hotmail.fr)

## FICHE TUNNEL

N° INVENTAIRE : 38429.6 NOM : Tunnel de Thoranne

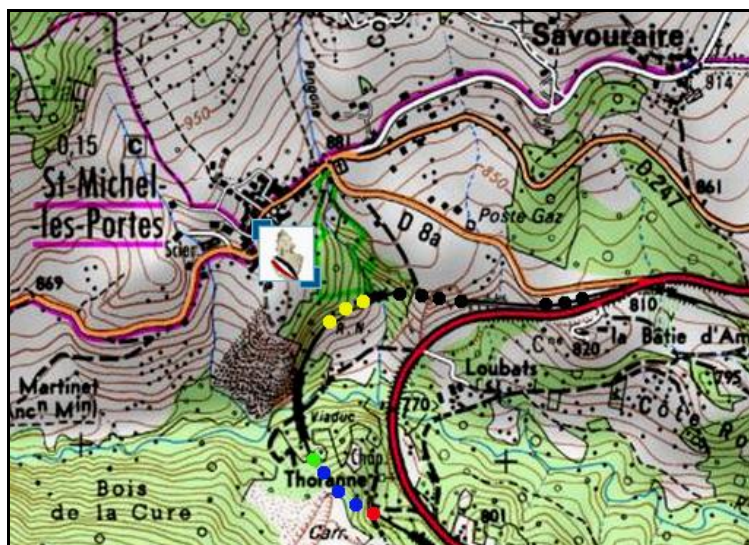


SECTION de LIGNE : SAINT GEORGES DE COMMIERS (38) > ASPRES SUR BUECH (05)

COMMUNES : Entrée : Saint Michel les Portes (38) Sortie : Saint Michel les Portes (38)

COORDONNEES : Lambert II Etendu  
X : 857,657 X : 857,805  
Y : 1990,156 Y : 1990,036

Altitude moyenne : 800 m






Les points noirs indiquent, de droite à gauche, les tunnels voisins des Terrasses, n° 38429.3 et de la Sorbière, n° 38429.4

Les points jaunes indiquent le tunnel voisin de Rousine, n° 38429.5

### DONNEES TECHNIQUES :

Nature de l'ouvrage : Vrai tunnel de percement  
Longueur : 180 m  
Nombre de voies : 1  
Usage actuel : En service (accès dangereux)  
Etat général accès : Ligne en service (accès dangereux)  
Etat général galerie : Bon

**COMMENTAIRES :****ICONOGRAPHIE :****ENTREE****SORTIE**

L'entrée du tunnel faisant suite au beau viaduc de Thoranne

**Si cette fiche comporte des erreurs ou des oublis, merci de nous le signaler.**

★ ★ ★