



INVENTAIRE des TUNNELS FERROVIAIRES de FRANCE

itff@hotmail.fr

FICHE TUNNEL

N° INVENTAIRE : 39058.1 NOM : Tunnel de Verges

SECTION de LIGNE : LONS LE SAUNIER (39) > CHAMPAGNOLE (39)

COMMUNES : Entrée : Blye (39) Sortie : Blye (39)

COORDONNEES : Lambert II Etendu
X : 855,962 X : 856,108
Y : 2187,665 Y : 2187,713

Altitude moyenne : 507 m



DONNEES TECHNIQUES :

Nature de l'ouvrage : Vrai tunnel de percement

Longueur : 200 m

Nombre de voies : 1


Usage actuel : Chemin carrossable



Etat général accès : Chemin carrossable

Etat général galerie : Bon

COMMENTAIRES :

Aussi appelé tunnel de Heute.

ICONOGRAPHIE :**ENTREE****SORTIE**



Si cette fiche comporte des erreurs ou des oublis, merci de nous le signaler.

★ ★ ★