



INVENTAIRE des TUNNELS FERROVIAIRES de FRANCE

itff@hotmail.fr

FICHE TUNNEL

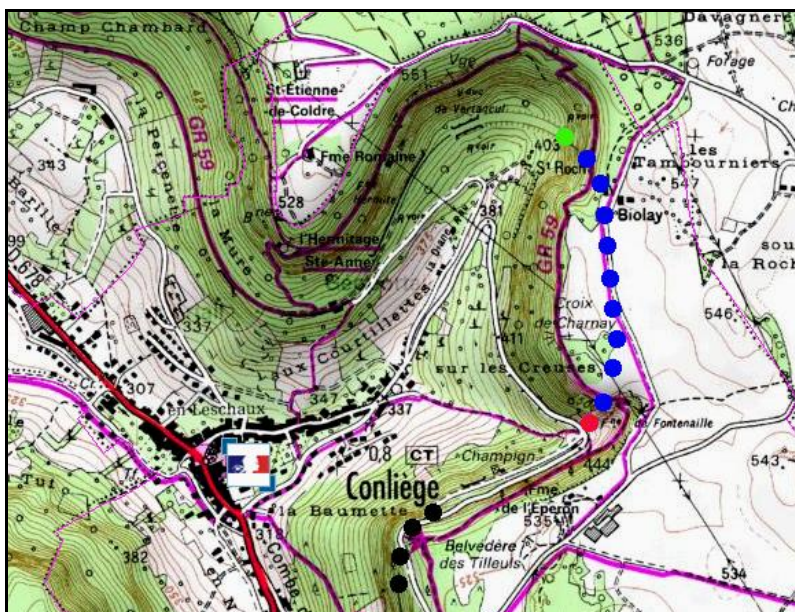
N° INVENTAIRE : 39164.1 NOM : Tunnel de la Diane

SECTION de LIGNE : LONS LE SAUNIER (39) > CHAMPAGNOLE (39)

COMMUNES : Entrée : Conliège (39) Sortie : Conliège (39)

COORDONNEES : Lambert II Etendu
X : 850,622 X : 850,730
Y : 2189,985 Y : 2189,150

Altitude moyenne : 435 m



Les points noirs indiquent le tunnel voisin des Tilleuls, n° 39164.2

DONNEES TECHNIQUES :

Nature de l'ouvrage : Vrai tunnel de percement

Longueur : 889 m

Nombre de voies : 1

Usage actuel : Aménagé randonnée

Etat général accès : Route

Etat général galerie : Bon

COMMENTAIRES :

Aussi appelé tunnel de Conliège, ce souterrain fait partie de l'ancienne ligne Perrigny > Champagneole qui est en cours d'aménagement Voie Verte. Il est éclairé.

Il a cependant servi de champignonnière entre son abandon et le début des travaux pour la voie verte. Ses extrémités étaient alors fermées par des murs avec des portes.


A 600 m de son entrée, il présente des chambres de dynamitage destinées à sa destruction en cas de guerre car il était considéré comme stratégique.

ICONOGRAPHIE :

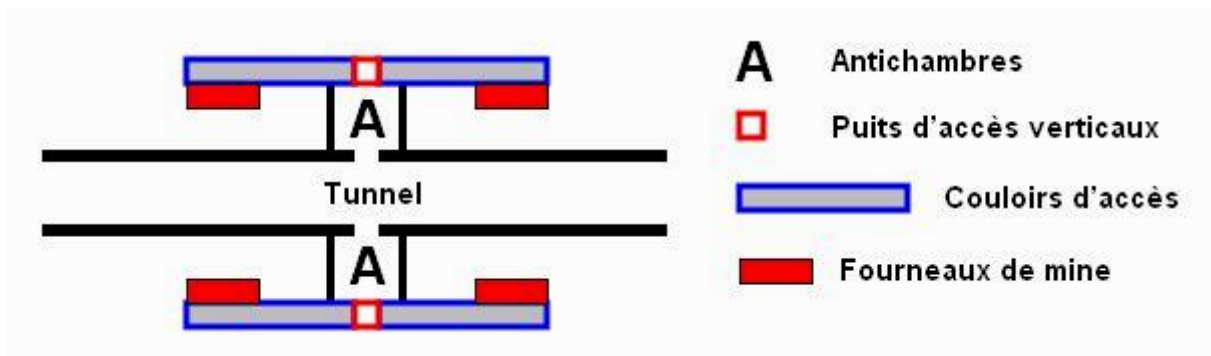
ENTREE



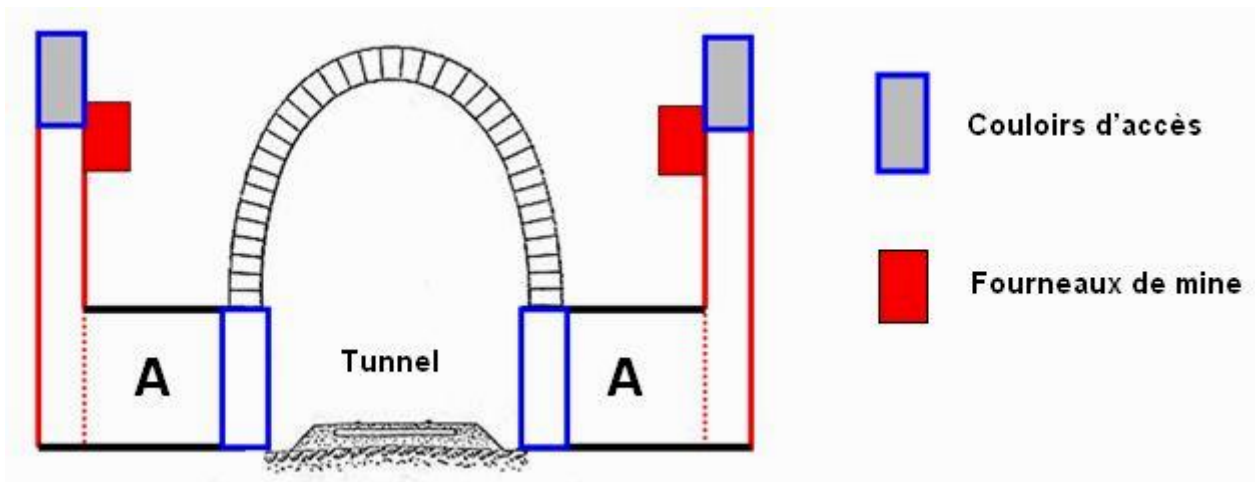
SORTIE



Détail du captage de la source située à gauche de l'entrée



Ci-dessus et ci-dessous, disposition des chambres de dynamitage vues en plan et en coupe





Accès et antichambre vers la cheminée verticale des fourneaux de mine



Détail des marches en opposition qui permettent de grimper le puits
Et vue de celui-ci depuis le bas

Si cette fiche comporte des erreurs ou des oublis, merci de nous le signaler.

★ ★ ★