



INVENTAIRE des TUNNELS FERROVIAIRES de FRANCE

itff@hotmail.fr

FICHE TUNNEL

N° INVENTAIRE : **39368.1** NOM : Tunnel des Essarts



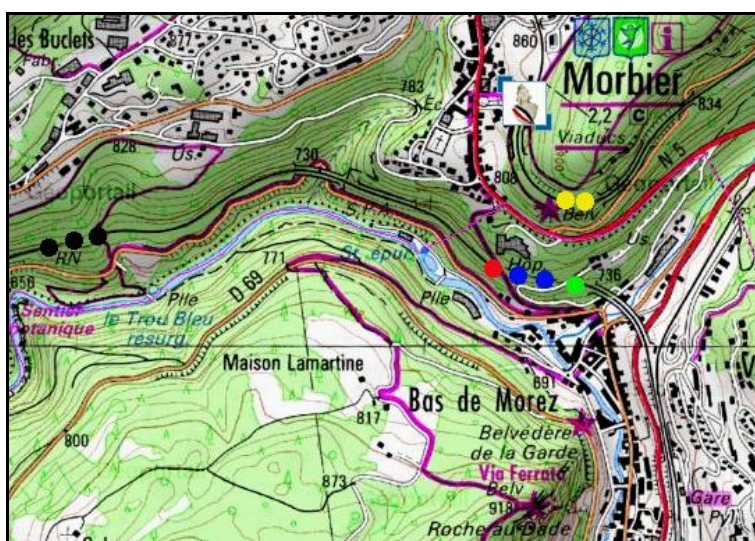
SECTION de LIGNE : **MOREZ (39)** > SAINT CLAUDE (39)

COMMUNES : **Entrée : Morez (39)** **Sortie : Morez (39)**

COORDONNEES : Lambert II Etendu

X :	882,423	X :	882,194
Y :	2176,791	Y :	2176,817

Altitude moyenne : **736 m**



Les points noirs indiquent le tunnel voisin des Bataillards, n° 39367.4
Les deux points jaunes indiquent le tunnel du Bois des Crottes
sur la ligne Saint Laurent en Grandvaux > Morez

DONNEES TECHNIQUES :

Nature de l'ouvrage : **Vrai tunnel de percement**

Longueur : **224 m**

Nombre de voies : **1**

Usage actuel : **En service (accès dangereux)**

Etat général accès : **Ligne en service (accès dangereux)**

Etat général galerie : **Bon**

COMMENTAIRES :


Ce tunnel entièrement maçonné est en fait un ouvrage mixte se composant d'un tunnel de percement proprement dit, mesurant 82 m, encadré par deux tranchées couvertes : l'une de 42 m à l'entrée et l'autre de 100 m à la sortie. Le revêtement de ces tranchées a une épaisseur de 1,15 m aux naissances et de 0,80 m à la clef.

ICONOGRAPHIE :


ENTREE

SORTIE

Une photo actuelle disponible pour l'instant.
Il ne tient qu'à vous...



Quelqu'un a pris mon visage. Qui prendra mon derrière ?





Si cette fiche comporte des erreurs ou des oublis, merci de nous le signaler.

★ ★ ★