



# INVENTAIRE des TUNNELS FERROVIAIRES de FRANCE

[itff@hotmail.fr](mailto:itff@hotmail.fr)

## FICHE TUNNEL

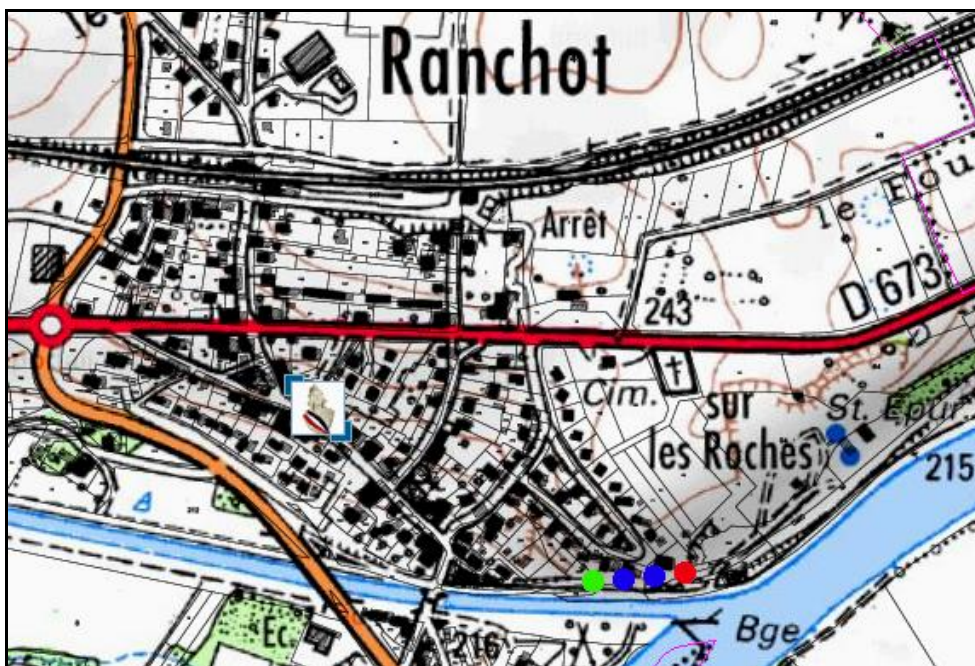
N° INVENTAIRE : 39451.1 NOM : Tunnel de Ranchot

SECTION de LIGNE : LE CHARMOIS (39) > LE FRAISANS GARE (39)

COMMUNES : Entrée : Ranchot (39) Sortie : Ranchot (39)

COORDONNEES : Lambert II Etendu  
X : 857,025 X : 857,130  
Y : 2244,278 Y : 2244,301

Altitude moyenne : m



### DONNEES TECHNIQUES :

Nature de l'ouvrage : Vrai tunnel de percement

Longueur estimée : 107 m

Nombre de voies : 1

Usage actuel : Usage routier

Etat général accès : Route



Etat général galerie : Bon

**COMMENTAIRES :**

Ce tunnel situé sous le village de Ranchot a été transformé en voie routière après abandon.

---

**ICONOGRAPHIE :****ENTREE****SORTIE**



Ci-dessus et ci-dessous, trois vues de la galerie



Si cette fiche comporte des erreurs ou des oublis, merci de nous le signaler.

★ ★ ★