



INVENTAIRE des TUNNELS FERROVIAIRES de FRANCE

itff@hotmail.fr

FICHE TUNNEL

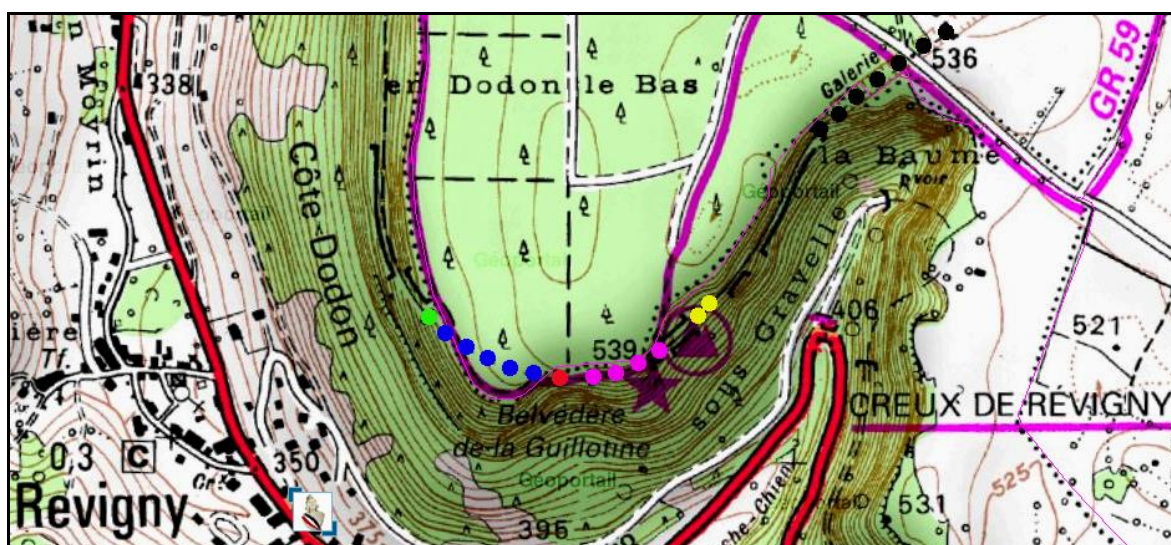
N° INVENTAIRE : 39458.1 NOM : Tunnel de Revigny

SECTION de LIGNE : LONS LE SAUNIER (39) > CHAMPAGNOLE (39)

COMMUNES : Entrée : Revigny (39) Sortie : Revigny (39)

COORDONNEES : Lambert II Etendu
X : 850,404 X : 850,622
Y : 2187,213 Y : 2187,121

Altitude moyenne : 480 m



Les points violets indiquent le tunnel voisin de la Guillotine, n° 39458.2

Les deux points jaunes indiquent la galerie de protection voisine Ajourée, n° 39458.3

Les points noirs indiquent la tranchée couverte du Faîte, n° 39458.4

DONNEES TECHNIQUES :

Nature de l'ouvrage : Vrai tunnel de percement

Longueur : 247 m

Nombre de voies : 1

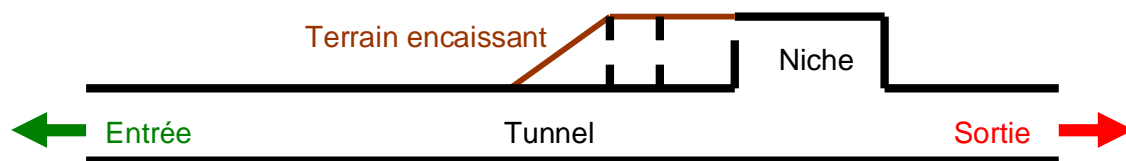
Usage actuel : Chemin carrossable

Etat général accès : Chemin carrossable

Etat général galerie : Bon

COMMENTAIRES :

Une niche du piédroit gauche de ce souterrain permet de se glisser dans trois petites salles comprises entre le terrain encaissant et l'extrados du piédroit. Les murs qui séparent ces salles n'ont pour but que de maintenir le piédroit par rapport au terrain encaissant. Moyennant une escalade, il est possible de passer sur l'extrados de la voûte.



Cet aménagement particulier n'a été réalisé que pour compenser un vide du terrain original.



Gros plan du passage vers l'extrados du piédroit
Les contreforts sont visibles à l'arrière-plan



Photo verticale montrant deux contreforts de maintien du piédroit (au bas de la photo) et la possibilité de grimper sur l'extrados de la voûte dont on perçoit l'arrondi externe


ICONOGRAPHIE :

ENTREE




SORTIE





Ci-contre à droite,
au fond, l'entrée
du tunnel de la
Guillotine



Si cette fiche comporte des erreurs ou des oublis, merci de nous le signaler.

★ ★ ★