



INVENTAIRE des TUNNELS FERROVIAIRES de FRANCE

itff@hotmail.fr

FICHE TUNNEL

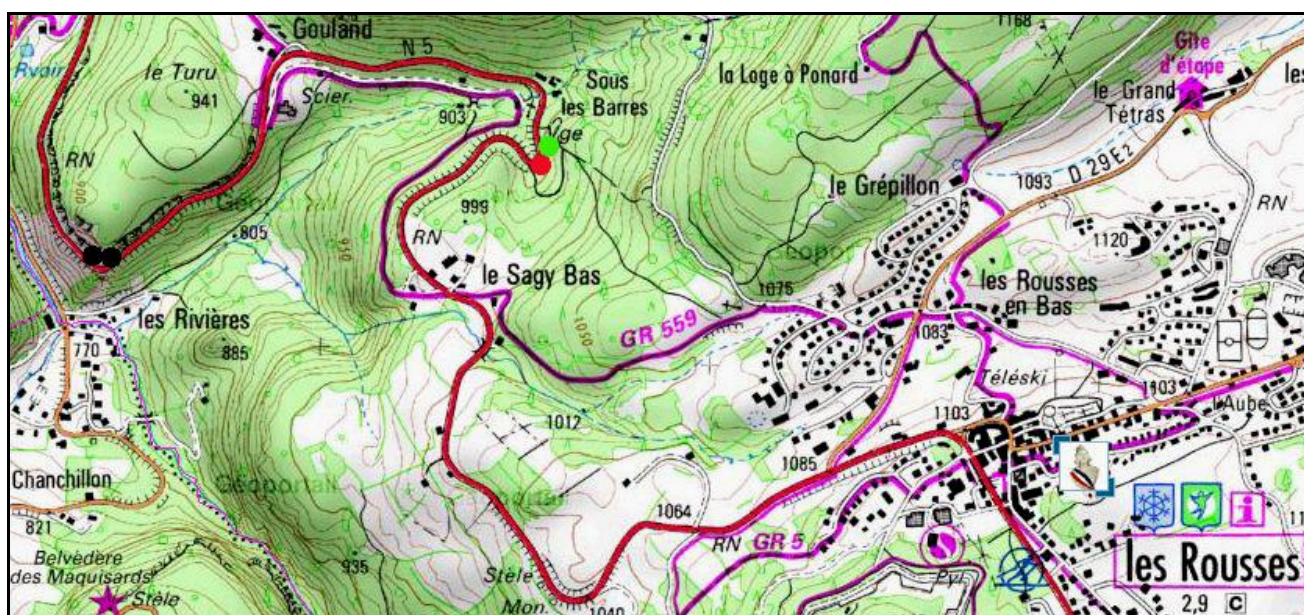
N° INVENTAIRE : 39470.2 NOM : Tunnel de Sous les Barres

SECTION de LIGNE : MOREZ (39) > SUISSE

COMMUNES : Entrée : Les Rousses (39) Sortie : Les Rousses (39)

COORDONNEES : Lambert II Etendu
X : 884,544 X : 884,531
Y : 2172,536 Y : 2172,489

Altitude moyenne : 935 m



Les deux points noirs indiquent le tunnel voisin du Turu, n° 39470.1

DONNEES TECHNIQUES :

Nature de l'ouvrage : Vrai tunnel de percement

Longueur : 96 m

Nombre de voies : 1

Usage actuel : Abandonné

Etat général accès : Route

Etat général galerie : Moyen



COMMENTAIRES :

La sortie du tunnel est en bord de la route N 5 et ne pose aucun problème. L'accès à l'entrée est moyen, surtout en été, quand la végétation se montre envahissante.

Près de la sortie, le piédroit gauche maçonné est en train de donner des signes de faiblesse évidents. Il est d'ailleurs en partie effondré.

ICONOGRAPHIE :

ENTREE



SORTIE






La forme en S du tunnel



Piédroit effondré près de la sortie



Ci-contre, un tramway descendant vers Morez sort de l'entrée du tunnel en hiver



Si cette fiche comporte des erreurs ou des oublis, merci de nous le signaler.