



INVENTAIRE des TUNNELS FERROVIAIRES de FRANCE

itff@hotmail.fr

FICHE TUNNEL

N° INVENTAIRE : **42095.1** NOM : Tunnel des Bruneaux



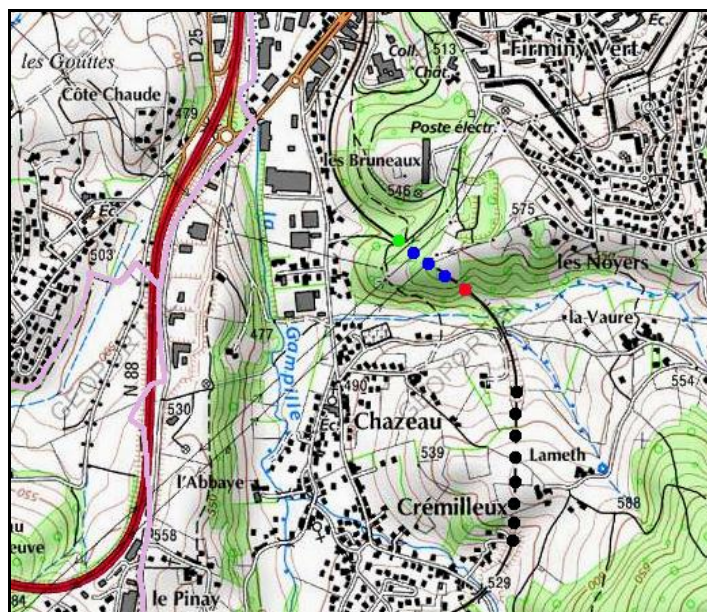
SECTION de LIGNE : **FIRMINY (42)** > **DUNIERES (43)**

COMMUNES : **Entrée : Firminy (42)** **Sortie : Firminy (42)**

COORDONNEES : Lambert II Etendu

X :	752,272	X :	752,473
Y :	2043,583	Y :	2043,450

Altitude moyenne : **510 m**



Les points noirs indiquent le tunnel voisin de Crémilleux, n° 42095.2

DONNEES TECHNIQUES :

Nature de l'ouvrage : **Vrai tunnel de percement**

Longueur estimée : **241 m**

Nombre de voies : **1**



Usage actuel : **En service (accès dangereux)**

Etat général accès : **Ligne en service (accès dangereux)**

Etat général galerie : **Bon**



COMMENTAIRES :

Anciennement appelé tunnel de la Gabière.

ICONOGRAPHIE :**ENTREE****SORTIE**

Il peut être intéressant de comparer les photos ci-dessus et ci-dessous





Si cette fiche comporte des erreurs ou des oublis, merci de nous le signaler.

★ ★ ★